

24 CZERWCA 2026

# Przeгляд

## OTWOCKI

165<sup>(5)</sup>  
2026

BEZPŁATNY TYGODNIK POWIATU OTWOCKIEGO

ISSN 3072-2721

CELESTYNÓW ||| JÓZEFÓW ||| KARCZEW ||| KOŁBIEL ||| OSIECK ||| OTWOCK ||| SOBIENIE-JEZIORY ||| WIĄZOWNA ||| WAWER



||| Otwock  
- Czy „Stodoła” zniknie z centrum? s. 3



||| Osieck - Stawiają na inteligentne wodociągi s. 3



||| Wiązowna - Utrudnienia na Lubelskiej s. 4



||| Karczew - Rondo przeszło metamorfozę s. 4



||| Kołbiel - Obwodnica coraz bliżej s. 6



||| OTWOCK WIELKI

czytaj na str. 2

## Burza nad absolutorium dla zarządu

||| POWIAT

Sesja Rady Powiatu Otwockiego (18 czerwca) była jedną z najgorętszych, a jednocześnie najważniejszych w tym roku.

**R**adni debatowali nad raportem o stanie powiatu za 2025 rok, dyskutowali o wykonaniu budżetu, a także decydowali o wotum zaufania i absolutorium dla Zarządu Powiatu.

czytaj na str. 6



Sesja Rady Powiatu Otwockiego zakończyła się gorącą dyskusją po głosowaniu nad absolutorium

## Miliony na pałac

Tak dużego „zastrzyku gotówki” ten obiekt nie otrzymał dotąd nigdy. Mowa o 48,7 mln zł dofinansowania z programu Fundusze Europejskie na Infrastrukturę, Klimat i Środowisko

### CZAS NA WAKACJE 2026!

### JEDZ, PIJ, ZWIEDZAJ Z NAMI!!!



### ATRAKcje NA WAKACJE

### + MAPA TURYSTYCZNA

DODATEK czytaj str. 7-10



# W KAŻDĄ ŚRODĘ, W KAŻDYM DOMU!

# Miliony na pałac

## OTWOCK WIELKI

Pałac w Otwocku Wielkim czekają największe od lat zmiany. Dzięki niemal 49 mln zł dofinansowania Muzeum Wnętrz przejdzie kompleksową rewitalizację, a odwiedzający zyskają nowe przestrzenie wystawiennicze i edukacyjne.

W wtorek (16 czerwca) w Muzeum Wnętrz w Otwocku Wielkim odbyła się konferencja prasowa poświęcona planowanej modernizacji obiektu. Szczegóły przedsięwzięcia przedstawiły dyrektorka Muzeum Narodowego w Warszawie dr hab. Agnieszka Lajus oraz wiceminister kultury Bożena Żelazowska.

Projekt „Rozwój infrastruktury kultury Muzeum Wnętrz w Otwocku Wielkim” otrzymał 48,7 mln zł dofinansowania z programu Fundusze Europejskie na Infrastrukturę, Klimat i Środowisko (FEnIKS). Dodatkowo niemal 12,6 mln zł pochodzić będzie z budżetu Ministerstwa Kultury i Dziedzictwa Narodowego. Łączna wartość inwestycji wynosi ponad 74,2 mln zł.

Prace mają rozpocząć się w styczniu 2027 roku i potrwać do końca 2029 roku. Obejmą kompleksową rewitalizację barokowego pałacu należącego niegdyś do rodziny Biełlińskich. Konserwatorzy zamierzają zachować jak najwięcej oryginalnych elementów historycznej architektury i wyposażenia, a nowe rozwiązania będą dostosowane do charakteru zabytku.

Muzeum Wnętrz w Otwocku Wielkim to miejsce wyjątkowe, w którym spotykają się historia, dziedzictwo i współczesne potrzeby odbiorców kultury. Obiekt jest jedną z niewielu tak dobrze zachowanych na Mazowszu późnobarokowych siedzib magnackich. Dzięki remontowi, przebudowie i modernizacji zabytkowych wnętrz, pałac stanie się nowoczesną instytucją kultury. Za sprawą adaptacji nieużywanych dotąd pomieszczeń Muzeum zyska zupełnie nowe serce społeczno-kulturalne, co stworzy spójną, magnetyczną opowieść, która przyciągnie do Otwocka Wielkiego nie tylko dotychczasowych pasjonatów, ale także nową publiczność z kraju i zagranicy – podkreślała podczas kon-

ferencji wiceminister kultury Bożena Żelazowska.

## Muzeum dostępne przez cały rok

Jednym z najważniejszych efektów inwestycji ma być możliwość całorocznego funkcjonowania muzeum. Obecnie część obiektu pozostaje niedostępna zimą z powodu niewystarczająco wydajnego systemu ogrzewania. Wymiany wymagają również okna oraz infrastruktura techniczna.

Duży nacisk położono także na dostępność. W pałacu mają pojawić się windy i rozwiązania ułatwiające zwiedzanie osobom z niepełnosprawnościami. Znikną bariery architektoniczne, takie jak progi, a pracownicy przejdą dodatkowe szkolenia dotyczące obsługi osób o szczególnych potrzebach.



FOT. AGNIESZKA JASKULSKA

## Sala kinowa i nowe wystawy

Projekt zakłada stworzenie nowych przestrzeni edukacyjnych i warsztatowych, sali kinowej oraz stref przeznaczonych do odpoczynku dla rodzin z dziećmi i innych odwiedzających.

Znacząco poprawi się także komfort odwiedzania muzeum. Powstaną nowe strefy wypoczynku dla rodzin z dziećmi i zwiedzających indywidualnie, restauracja oraz sala kinowa. Dzięki inwestycji powierzchnia dostępna dla publiczności zwiększy się o 37,4 proc. – informuje Ministerstwo. Łącznie remontem objęte zostaną niemal 3 tys. m<sup>2</sup> budynku oraz ponad 15 tys. m<sup>2</sup> parku. Prace potrwać kilka lat.

Projekt będzie realizowany od czerwca 2026 r. do stycznia 2030 r. Do końca 2026 r. prowadzone będą przygotowania do inwestycji, postępowania przetargowe, relokacja części zbiorów oraz demontaż wystawy „Dar

dokończenie ze str. 1

Paderewskiego”. Prace rewitalizacyjne i modernizacyjne zaplanowano na lata 2027–2029. W 2029 r. rozpocznie się montaż nowych wystaw stałych i przygotowania do ponownego otwarcia muzeum. Odnowiony obiekt zostanie udostępniony publiczności w styczniu 2030 r. – przekazało Ministerstwo.

Muzeum będzie nieczynne dla zwiedzających przez 3 lata.

## „Zielone” zmiany wokół pałacu

Modernizacja obejmie również otaczający pałac park. Zaplanowano nowe nasadzenia rodzimych gatunków roślin, schronienia dla zwierząt. W parku mają pojawić się także ławki wyposażone w panele fotowoltaiczne oraz infrastruktura rowerowa.

Pod powierzchnią gruntu powstaną zbiorniki retencyjne na deszczówkę. Zaplanowano też budowę instalacji umożliwiającej wykorzystanie wody szarej, montaż pompy ciepła, budowę wiaty śmietnikowej oraz kompostownika. Nawierzchnia parkingu zostanie wymieniona na przepuszczalną, a w parku pojawią się ławki z panelami fotowoltaicznymi, umożliwiającymi ładowanie urządzeń. Obok Muzeum stanie też wiata na rowery – podkreśla dyrektorka Muzeum Wnętrz w Otwocku Wielkim.

## Zabytek czasowo zamknięty

W czasie realizacji inwestycji pałac i wyspa zostaną wyłączony ze zwiedzania. Muzeum zapowiada jednak organizację wybranych wydarzeń plenerowych w innych częściach parku.

To doskonała wiadomość nie tylko dla miłośników historii i kultury, ale również dla mieszkańców naszej okolicy. Przed Muzeum Wnętrz w Otwocku Wielkim otwiera się nowy rozdział, który sprawi, że to wyjątkowe miejsce stanie się jeszcze bardziej atrakcyjne dla odwiedzających z całego Mazowsza i Polski – podkreślił burmistrz Karczewa Michał Rudzki.

Samorządowcy zwracają uwagę, że to jedna z największych inwestycji kulturalnych realizowanych obecnie w regionie. Po zakończeniu prac pałac ma zachować swój historyczny charakter, a jednocześnie stać się nowoczesnym centrum kultury, edukacji i spotkań mieszkańców.

Agnieszka Deja-Maczugowska /  
Agnieszka Jaskulska



FOT. AGNIESZKA JASKULSKA

O G Ł O S Z E N I E

Wiązowna dnia 24.06.2026

## OGŁOSZENIE WÓJTA GMINY WIĄZOWNA o przystąpieniu do sporządzenia zmiany miejscowego planu zagospodarowania przestrzennego dla wybranych działek inwestycyjnych w gminie Wiązowna część A

Zgodnie z art. 17 pkt 1 ustawy z dnia 27 marca 2003 r. o planowaniu i zagospodarowaniu przestrzennym (tj. Dz. U. z 2026 r. poz. 538) Wójt Gminy Wiązowna zawiadamia o podjęciu w dniu 10.06.2026 r. uchwały nr 60.XXVI.2026 Rady Gminy Wiązowna w sprawie przystąpienia do sporządzenia zmiany miejscowego planu zagospodarowania przestrzennego dla wybranych działek inwestycyjnych w gminie Wiązowna część A.

Wyżej wskazana uchwała wraz z załącznikiem graficznym, wskazującym obszar, którego dotyczy zmiana planu miejscowego dostępna jest na stronie Biuletynu Informacji Publicznej Urzędu Gminy Wiązowna w zakładce, zawierającej odpowiednie uchwały Rady Gminy Wiązowna z sesji: z dnia 10 czerwca 2026 r. Uchwała dostępna jest do wglądu również w siedzibie Urzędu Gminy Wiązowna. Ponadto zasięg obszaru objętego sporządzanym planem wyszczególniono na gminnym portalu mapowym pod adresem: <https://sjp.gison.pl/wiazowna> (warstwa Sporządzane MPZP).

Jednocześnie, stosownie do art. 39 ust. 1., w związku z art. 46 ust. 1 pkt. 1, art. 51 ust. 1, oraz art. 54 ust. 2 i 3 ustawy z dnia 3 października 2008 r. o udostępnianiu informacji o środowisku i jego ochronie, udziale społeczeństwa w ochronie środowiska oraz o ocenach oddziaływania na środowisko (tj. Dz. U. z 2026 r., poz. 670) przystępuje się do przeprowadzenia strategicznej oceny oddziaływania na środowisko dla ww. projektu planu miejscowego.

Interesariusze mogą zapoznać się z niezbędną dokumentacją oraz składać wnioski do ww. planu miejscowego oraz w ramach strategicznej oceny oddziaływania na środowisko w terminie do 17 lipca 2026 r.

Wniosek do planu miejscowego składa się do Wójta Gminy Wiązowna, na dedykowanym formularzu:

- osobiście w Biurze Obsługi Klienta Urzędu Gminy Wiązowna;
- korespondencyjnie na adres: Urząd Gminy Wiązowna ul. Lubelska 59, 05-462 Wiązowna;
- za pomocą poczty elektronicznej na adres: [urząd@wiazowna.pl](mailto:urząd@wiazowna.pl);
- za pośrednictwem platformy e-PUAP, skrytka: /UrządGminyWiazowna/SkrytkaESP;
- za pośrednictwem systemu e-Doręczenia, adres: AE:PL-81426-32064-WGWBG-14.

Wzór formularza do składania wniosków dostępny jest na stronie internetowej Biuletynu Informacji Publicznej Urzędu Gminy Wiązowna (<https://bip.wiazowna.pl>) w zakładce – Poradnik Interesanta – Planowanie Przestrzenne – Pismo Dotyczące Aktu Planowania Przestrzennego – Wniosek.

Wnioski powinny zawierać imię i nazwisko albo nazwę oraz adres zamieszkania albo siedziby oraz adres poczty elektronicznej, o ile wnioskodawca taki posiada, a także wskazanie, czy wnioskodawca jest właścicielem lub użytkownikiem wieczystym nieruchomości objętej wnioskiem. W treści wniosku należy podać nazwę planu, którego on dotyczy. Składanie wniosków z użyciem adresu e-mail równoznaczne jest z wyrażeniem zgody na przetwarzanie tego adresu.

Odnosnie procedury środowiskowej wnioski można składać w formie pisemnej, ustnej do protokołu oraz za pomocą środków komunikacji elektronicznej bez konieczności opatrywania kwalifikowanym podpisem elektronicznym.

Organem właściwym do rozpatrzenia wniosków jest Wójt Gminy Wiązowna. Wnioski złożone po terminie pozostawia się bez rozpatrzenia.

Wójt Gminy Wiązowna Janusz Budny

### Klauzula informacyjna

1. Administrator: Pani/Pana danych osobowych jest Wójt Gminy Wiązowna z siedzibą w Wiązownie, ul. Lubelska 59, 05-462 Wiązowna, tel. 22 512 58 00, [urząd@wiazowna.pl](mailto:urząd@wiazowna.pl), adres: AE:PL-81426-32064-WGWBG-14, dalej Administrator

2. Administrator wyznaczył Inspektora Ochrony Danych /dalej IOD/. Dane kontaktowe IOD: adres e-mail: [iod@wiazowna.pl](mailto:iod@wiazowna.pl); tel. 697 696 969 lub na adres siedziby Administratora.

3. Cel i podstawy przetwarzania: dane osobowe będą przetwarzane w następujących celach:

- 1) przeprowadzenia konsultacji społecznych, w tym umożliwienia zgłaszania opinii, uwag i wniosków przez mieszkańców;
- 2) obsługi korespondencji oraz zapytań związanych z konsultacjami społecznymi;
- 3) zapewnienia bezpieczeństwa, integralności i prawidłowego przebiegu procesu konsultacyjnego, w tym przeciwdziałania nadużyciom.

Przetwarzanie danych jest niezbędne do wypełnienia obowiązków prawnych ciążyących na Administratorze oraz wykonania zadania realizowanego w interesie publicznym na podstawie przepisów prawa: art. 17 pkt 1 ustawy o planowaniu i zagospodarowaniu przestrzennym oraz w związku z realizacją uchwały nr 60.XXVI.2026 Rady Gminy Wiązowna z dnia 10.06.2026 r. w sprawie przystąpienia do sporządzenia zmiany miejscowego planu zagospodarowania przestrzennego dla wybranych działek inwestycyjnych w gminie Wiązowna część A.

4. Odbiorcy danych: dane osobowe mogą być przekazywane podmiotom i organom uprawnionym na podstawie przepisów prawa, a także podmiotom świadczącym usługi na rzecz Administratora.

5. Okres przetwarzania danych: dane osobowe będą przechowywane przez okres niezbędny do realizacji celów, dla których zostały zebrane, a następnie przez czas wynikający z przepisów prawa dotyczących archiwizacji dokumentacji, w szczególności przepisów o narodowym zasobie archiwalnym i archiwach.

6. Prawa osób, których dane dotyczą: Posiada Pani/ Pan prawo żądania dostępu do swoich danych osobowych, a także ich sprostowania (poprawiania). Przystępuje Pani/Panu także prawo do żądania usunięcia lub ograniczenia przetwarzania, a także sprzeciwu na przetwarzanie, przy czym przysługujące ono jedynie w sytuacji, jeżeli dalsze przetwarzanie nie jest niezbędne do wywiązania się przez Administratora z obowiązku prawnego i nie występują inne nadrzędne prawne podstawy przetwarzania.

7. Przystępuje Pani/Panu prawo wniesienia skargi do organu nadzorczego – do Prezesa Urzędu Ochrony Danych Osobowych w Warszawie, jeśli uzna Pani/Pani. że przetwarzanie danych osobowych Pani/Pana narusza przepisy ochrony danych osobowych.

8. Podanie danych osobowych jest wymogiem ustawowym i niezbędnym do realizacji celu określonego w ust. 3. Niepodanie danych może uniemożliwić kontakt zwrotny lub obsługę zgłoszenia w zakresie, w jakim podanie tych danych zostało wskazane jako niezbędne.

WWW.PRZEGLADOTWOCKI.PL

501 091 480

PRZEGLĄD OTWOCKI

Przeгляд  
sieć lokalnych tygodników

WYDAWCA: MIKAWAS SP. Z O.O.  
ADRES REDAKCJI: ul. Jana Pawła II 29, 05-500 Piaseczno  
KONTAKT Z REDAKCJĄ: [redakcja@przeгляд.media](mailto:redakcja@przeгляд.media)  
Przeгляд Piaseczyński – [www.przeглядpiaseczynski.pl](http://www.przeглядpiaseczynski.pl)  
Przeгляд Regionalny – [www.przeглядregionalny.pl](http://www.przeглядregionalny.pl)  
Przeгляд Otwocki – [www.przeглядotwocki.pl](http://www.przeглядotwocki.pl)  
Redakcja nie zwraca niezamówionych materiałów, nie ponosi odpowiedzialności za treści reklam i zastrzega sobie prawo do skrótów.

REDAKCJA:  
Łukasz Szymański, [l.szymanski@przeгляд.media](mailto:l.szymanski@przeгляд.media),  
786 202 606  
Agnieszka Jaskulska, [a.jaskulska@przeгляд.media](mailto:a.jaskulska@przeгляд.media),  
784 490 002  
Agnieszka Deja-Maczugowska, [a.deja@przeгляд.media](mailto:a.deja@przeгляд.media)  
Paweł Ajdacki, [p.ajdacki@przeгляд.media](mailto:p.ajdacki@przeгляд.media)  
Rafał Lipski, [r.lipski@przeгляд.media](mailto:r.lipski@przeгляд.media)

REKLAMA:  
Dyrektor ds. Marketingu i Reklamy: Monika Komisarczyk, tel. 501 091 480, [reklama@przeглядpiaseczynski.pl](mailto:reklama@przeглядpiaseczynski.pl), [m.komisarczyk@przeглядpiaseczynski.pl](mailto:m.komisarczyk@przeглядpiaseczynski.pl)  
Katarzyna Podolowska-Błądek, tel. 530 338 653, [k.podolowska@przeгляд.media](mailto:k.podolowska@przeгляд.media)  
Agnieszka Milinković, tel. 570 401 774, [a.milinkovic@przeгляд.media](mailto:a.milinkovic@przeгляд.media)  
Sławomir Gajewski, tel. 786 202 066, [s.gajewski@przeгляд.media](mailto:s.gajewski@przeгляд.media)

Skład i studio graficzne: Małgorzata Kulesza

OGŁOSZENIA DROBNE: można składać na stronie www

# Stawiają na inteligentne wodociągi

## OSIECK

Zdalny odczyt wodomierzy, monitoring przepływu wody i szybsze wykrywanie awarii – tak mają wyglądać efekty inwestycji, którą właśnie rozpoczyna gmina Osieck. Samorząd podpisał umowy na realizację dwóch zadań o łącznej wartości blisko miliona złotych.



FOT. GMINA OSIECK

## Łatwiej wykryć awarię

Drugim elementem projektu będzie budowa czterech punktów monitorujących przepływ wody. Dzięki nim przedsiębiorstwo wodociągowe będzie mogło na bieżąco analizować pracę sieci i szybciej lokalizować miejsca potencjalnych awarii lub nieszczelności.

W praktyce oznacza to sprawniejszą reakcję na problemy i ograniczenie strat wody.

Realizacja inwestycji jest możliwa dzięki dofinansowaniu – samorząd otrzymał ponad 1,36 mln zł wsparcia. Wkład własny gminy wynosi około 341 tys. zł.

## Cyfryzacja wodociągów

Choć inwestycja nie będzie tak widoczna jak budowa drogi czy nowego obiektu, może mieć duże znaczenie dla codziennego funkcjonowania sieci wodociągowej. Samorząd liczy, że nowoczesne rozwiązania pozwolą skuteczniej zarządzać infrastrukturą, ograniczać straty wody i szybciej reagować na pojawiające się problemy.

RMK

# Czy „Stodoła” zniknie z centrum?

## OTWOCK

Centrum Otwocka mocno się zmienia, ale „Stodoła” jakby utknęła w poprzedniej epoce. Czy miasto ma pomysł na ten budynek?

W samym centrum Otwocka, przy ul. Andriollego, stoi budynek, który zna chyba każdy mieszkaniec miasta. Wielu osobom kojarzy się przede wszystkim z handlem i czasami minionej epoki. To supermarket PSS Spółem, potocznie nazywany „Stodołą”. Coraz wyraźniej widać jednak, że jego wygląd odstaje od miejskiej przestrzeni, która w ostatnich latach mocno się zmieniła. W miejscu dawnej tzw. wielkiej dziury jest dziś zielony plac ze sceną, gdzie odbywają się miejskie wydarzenia. Zniknął też stary bazar, a na jego miejscu powstaje nowy miejski budynek handlowy w stylu świdermajer. Zmodernizowano ul. Andriollego, pojawiły się ronda, ścieżki rowerowe, nowe chodniki, miejsca parkingowe, a także skwer z fontanną. A „Stodoła”, jak stała, tak stoi i nadal wyglądem przypomina poprzednią epokę. Mimo to wciąż ma swoich stałych klientów.

## Miejsce z potencjałem

Władze Otwocka chciałyby jednak, żeby tak ważny punkt w centrum miasta nie był kojarzony wyłącznie ze starym obiektem handlowym. Pomysł jest taki, aby budynek zyskał nową funkcję, społeczną, potrzebną mieszkańcom i pasującą do zmieniającego się centrum. W ostatnich latach pojawiła się koncepcja, by część obiektu wykorzystać na potrzeby miejskiej biblioteki, która obecnie mieści się przy ul. Andriollego 45 i od dawna jest za mała. Jak informu-



„Stodoła” przy ul. Andriollego to jeden z najbardziej rozpoznawalnych budynków w centrum miasta

je UM Otwock, siedziba centrali MBP to zaledwie kilka pomieszczeń, które z uwagi na mały metraż już od dawna nie spełniają oczekiwań w stosunku do zapotrzebowania biblioteki i jej czytelników. Brakuje miejsca na powiększający się księgozbiór, a także na organizowanie większych spotkań, warsztatów czy wydarzeń kulturalnych. Biblioteka pełni dziś znacznie szerszą rolę niż tylko wypożyczalnia książek. Korzysta z niej niemal 7 tys. osób. Jak tłumaczy otwocki ratusz placówka organizuje spotkania autorskie, lekcje biblioteczne, konkursy, szkolenia, wieczorki poetyckie i warsztaty. W ostatnim czasie zainteresowaniem cieszą się również warsztaty biblioterapeutyczne, m.in. dotyczące wzmacniania kompetencji społecznych.

Właśnie dlatego wśród rozważanych rozwiązań pojawia się „Stodoła”. Dla biblioteki oznaczałoby to większą przestrzeń, a dla centrum miasta, szansę na uporządkowanie kolejnego ważnego punktu i nadanie mu funkcji publicznej.

## Książki zamiast handlu?

Przyszłość „Stodoły” nie zależy jednak wyłącznie od miasta, bo budynek nie jest jego własnością. Samorząd nie może więc samodzielnie zdecydować o jego przebudowie czy zmianie funkcji. Jak informuje UM Otwock, prowadzone są rozmowy dotyczące przyszłości obiektu.

Miasto zwraca uwagę, że jeśli właściciel nie będzie w stanie zadbać o wygląd budynku i sfinansować modernizacji elewacji, której koszt może sięgnąć nawet ok. 1,5 mln zł, konieczne może być szukanie innych rozwiązań. Jednym z nich byłoby wywłaszczenie terenu i przeznaczenie go na cel publiczny, np. nową siedzibę biblioteki, mediatekę albo siedzibę MOKTIS. Na razie nie ma jednak ostatecznej decyzji w sprawie przeniesienia biblioteki do „Stodoły”. To jeden z wariantów, które miasto bierze pod uwagę.

Tekst i zdjęcie  
Agnieszka Jaskulska

R E K L A M A

# #Widzę,

że rekrutacja na studia w SAN trwa!

Nie czekaj - wybierz studia w centrum Warszawy!

Zeskanuj kod QR i sprawdź promocje!



SPOŁECZNA  
AKADEMIA  
NAUK



# Utrudnienia na Lubelskiej

## WIAZOWNIA

Kierowcy nie wjadą do Wiązowny „starą” trasą. Będzie ruch jednokierunkowy i objazdy. Jak długo potrwać prace remontowe?

**W** weekend zaczęły się pierwsze prace związane z remontem ul. Lubelskiej, czyli drogi wojewódzkiej nr 721. Inwestycję realizuje Mazowiecki

kierowcy muszą jechać objazdem poprowadzonym trasą S17 – wyjaśnia UG Wiązowna. I tłumaczy, że kierowcy, którzy jadą od ronda np. od Józefowa czy Kołbieli, muszą wjechać na trasę szybkiego ruchu, a potem zjechać na węzle Góraszka, w kierunku centrum handlowego (ul. Polna).

Na czas tych prac odcinek pomiędzy rondem i ul. Sportową, a ul. Kościelną jest czasowo zamknięty dla ruchu. – Wyjątkiem będzie dojazd mieszkańców



Zarząd Dróg Wojewódzkich w Warszawie, który sfinansuje ją w całości. Koszt modernizacji drogi to ponad 4,7 mln zł. Wykonawcą robót jest lokalna firma Tomiraf.

O szczegóły zapytaliśmy Mazowiecki Zarząd Dróg Wojewódzkich. Jak mówi nam Monika Burdon, rzeczniczka prasowa MZDW, w pierwszej kolejności wykonawca zaczął prace rozbiórkowe starej nawierzchni. – Zakres inwestycji obejmuje kompleksowy remont nawierzchni drogi wraz z infrastrukturą towarzyszącą. Prace będą polegały m.in. na sfrezowaniu istniejącej nawierzchni i wykonaniu nowej konstrukcji jezdni wraz z nowymi warstwami asfaltu – wyjaśnia Monika Burdon. – W ramach zadania przebudowane zostaną także chodniki, zatoki autobusowe oraz zjazdy do posesji. Wykonane będą również nowe elementy odwodnienia, odtworzone rowy przydrożne, wymienione wpuasty deszczowe, a także oznakowanie pionowe i poziome drogi – mówi rzeczniczka prasowa MZDW. I zaznacza, że wyremontowany zostanie także fragment ul. Boryszewskiej, który podlega pod MZDW. Monika Burdon podkreśla, że w ramach inwestycji będzie zrobiona tylko droga, ale bez istniejących mostów.

## Pierwsze utrudnienia przy wjeździe do Wiązowny

Jak zapewnia inwestor remont drogi ma być prowadzony bez całkowitego zamykania drogi. O etapach prac i planowanej organizacji ruchu informuje też Urząd Gminy Wiązowna. – Pierwszy etap remontu dotyczy odcinka ul. Lubelskiej od węzła Józefów (rondo przy hotelu i ul. Sportowej), do skrzyżowania z ul. Kościelną. W tym czasie

do posesji. Objazd ma zostać poprowadzony ul. Nadrzeczną – dodaje Monika Burdon z zarządu dróg wojewódzkich.

## Ruch tylko w jedną stronę

Kolejny etap będzie dotyczył drogi na wysokości targowiska i Urzędu Gminy. – Drugi etap zaplanowano na ul. Lubelskiej od skrzyżowania z ul. Kościelną do ul. Boryszewskiej. Prace będą prowadzone połówkowo, co oznacza, że wykonawca najpierw zajmie jedną stronę jezdni, a potem drugą – tłumaczy Urząd Gminy. Jak informuje MZDW, na tym odcinku zostanie wprowadzona czasowa organizacja ruchu. Kierowcy będą mogli jechać tylko w jednym kierunku. – Przejazd będzie możliwy tylko od ul. Kościelnej w kierunku Góraszki i dalej w stronę Warszawy. Nie będzie można natomiast wjechać do Wiązowny od strony Góraszki – zaznacza Urząd Gminy.

## Na koniec skrzyżowanie z Boryszewską

Na ostatnim etapie remont będzie dotyczył skrzyżowania ul. Lubelskiej z ul. Boryszewską. Tam także roboty będą prowadzone połówkowo. Ruchem ma sterować sygnalizacja świetlna lub drogowcy, czy osoba uprawniona do kierowania ruchem.

## Jak długo potrwa remont?

Urząd Gminy zapewnia, że dojazd do posesji przy remontowanych odcinkach będzie ograniczany jedynie w czasie frezowania nawierzchni i układania asfaltu. – Zakończenie modernizacji ul. Lubelskiej zaplanowano na początek października – mówi Monika Burdon.

**Tekst i zdjęcie**  
Agnieszka Jaskulska

# 200 tys. zł na salę sportową

## RUDZIENKO

Budowa sali sportowej przy szkole w Rudzienku otrzyma wsparcie z budżetu województwa mazowieckiego. Gmina Kołbiel znalazła się w gronie samorządów, które otrzymają dofinansowanie w ramach programu „Mazowsze dla Sportu 2026”.

**S**ejmnik Województwa Mazowieckiego przyjął program „Mazowsze dla Sportu 2026”, w ramach którego Gmina Kołbiel otrzyma 200 tys. zł dofinansowania na budowę sali sportowej przy Szkole Podstawowej im. Kawalerów Orderu Uśmiechu w Rudzienku.

W nowym budynku znajdować się będą: sala gimnastyczna z wielofunkcyjnym boiskiem umożliwiającym grę w siatkówkę, piłkę ręczną, piłkę nożną i koszykówkę. Możliwe będzie również rozgrywanie meczy równocześnie na dwóch boiskach treningowych - w poprzek sali. Sala będzie wyposażona



FOT. ZDJĘCIE POGŁADOWE CANVA

w liny, drabiny i kółka gimnastyczne. Ponadto w budynku znajdować się będą: salka fitness, gabinet terapeutyczny, szatnie, sanitariaty i magazyn na sprzęt sportowy.

Planowana sala sportowa ma służyć przede wszystkim uczniom szkoły, którzy zyskają lepsze warunki do prowadzenia zajęć wychowania fizycznego. Obiekt będzie mógł być również wykorzystywany podczas zawodów sportowych, wydarzeń szkolnych oraz zajęć pozalekcyjnych.

Samorząd podkreśla, że inwestycja ma stworzyć przestrzeń sprzyjającą rozwijaniu sportowych pasji i aktyw-

ności fizycznej dzieci oraz młodzieży.

## To dopiero początek

Przed gminą jeszcze kolejne etapy związane z realizacją przedsięwzięcia. Pozyskane środki nie pokryją całości kosztów budowy, ale stanowią ważne wsparcie dla jednej z najważniejszych inwestycji oświatowo-sportowych planowanych obecnie w gminie.

Władze Kołbieli podkreślają, że celem jest stworzenie nowoczesnego obiektu, który będzie służył mieszkańcom przez wiele lat.

RMK

# Dzień Kapelusza mimo deszczu

## OTWOCK

W parku miejskim przy ul. Filipowicza odbył się tegoroczny Dzień Kapelusza – wydarzenie, które jak co roku przyniosło uczestników w klimacie dawnego letniska.

**B** były stylowe kreacje, kapelusze, konkurs na strój z lat 20. i 30., występy, warsztaty, animacje dla dzieci i atrakcje w klimacie dawnego letniska.



Jednym z głównych punktów programu był konkurs na stylizację inspirowaną latami 20. i 30. Uczestnicy pokazali, że moda z tamtych czasów wciąż potrafi robić wrażenie. Niestety, pogoda była kapryśna – raz pojawiało się słońce, a po chwili padał deszcz.

**Tekst i zdjęcie**  
Agnieszka Jaskulska

Park miejski w Otwocku na jeden dzień zamienił się w eleganckie letnisko z dawnych lat

# Rondo przeszło metamorfozę

## KARCZEW

Jeszcze niedawno rosły tam stare, zniszczone nasadzenia. Teraz centralne rondo w Karczewie zyskało zupełnie nowy wygląd.

**W** połowie czerwca pisaliśmy o działaniach prowadzonych przez gminę w ramach akcji zazieleniania przestrzeni publicznej. Nowe nasadzenia pojawiły się między innymi przy ulicach Zatylniej, Rzemieśniczej, Miziołka, na rogu Widok i Bielińskiego oraz na Starym Mieście.

Teraz przyszedł czas na jedno z najbardziej widocznych miejsc w Karczewie – rondo im. Bitwy Warszawskiej 1920 roku. Dotychczasowe nasadzenia



FOT. GMINA KARCZEW

zostały usunięte, a ich miejsce zajęła nowa kompozycja roślinna.

Na rondzie pojawiły się niskie iglaki, krzewy liściaste oraz ozdobne trawy. Obok ronda natomiast zasadzono lawendę. Całość uzupełnia warstwa

kory, która pomaga ograniczyć rozwój chwastów i zatrzymać wilgoć w podłożu. Władze Karczewa podkreślają, że to kolejny etap działań związanych z poprawą estetyki miasta.

RMK

# Ratusz odzyskuje dawny blask

## OTWOCK

Efekty prac widać już gołym okiem. Zabytkowy magistrat ma odnowioną wieżę, elewację i detale, a to dopiero pierwszy etap rewitalizacji budynku.

Zabytkowa Willa Rozalin, w której mieści się Urząd Miasta Otwocka, od miesiąca przechodzi zewnętrzną modernizację. O złym stanie elewacji pisaliśmy już w „Przeglądzie”. Z budynku odpadał tynk, niszczały gzymsy i detale architektoniczne, a z powodu zagrożenia spadającymi fragmentami elewacji zamknięto główne wejście od ul. Armii Krajowej. Mieszkańcy i pracownicy urzędu musieli korzystać z wejścia od tyłu, przez najniższy poziom ratusza.

Prace przy zabytkowej siedzibie Urzędu Miasta rozpoczęły się jesienią ubiegłego roku i mają zakończyć się w najbliższych tygodniach. Dzięki rewitalizacji jeden z najbardziej rozpoznawalnych budynków w mieście odzyska reprezentacyjny wygląd.

## Odzyskany blask

Zmiany widać już gołym okiem. Odnowiona wieża zegarowa, jasna elewacja, odtworzone gzymsy i detale

architektoniczne, m.in. kule, kartusz herbowy, sgraffito oraz elementy balkonu nad głównym wejściem, a także wyeksponowany napis „MAGISTRAT” pokazują, jak bardzo budynek zmienił się w trakcie rewitalizacji. Niedawno wymieniono też okna. Uwagę zwracają również miedziane obróbki przy dachu oraz parapety. Wykorzystano do nich część miedzi, która przez około 30 lat leżała w zasobach miasta i dopiero niedawno została odnaleziona przez urzędników – pisaliśmy o tym w październiku 2025 roku. Teraz ten „miedziany skarb” wykorzystano podczas rewitalizacji ratusza.

## Prace przy głównym wejściu

Obecnie wykonawca prowadzi prace przy głównym wejściu. Odtwarzane są schody, odnawiane są też kolumny tokańskie oraz przestrzeń pod tarasem. Ta część rewitalizacji ma zakończyć się w najbliższych tygodniach.

Jak mówił prezydent Otwocka Jarosław Margielski, po zakończeniu prac ratusz będzie miał nową iluminację. Zacznie też działać zegar na wieży wraz z kurantem. Ten etap rewitalizacji ratusza kosztuje 4,2 mln zł, z czego 1,4 mln zł pochodzi z rządowego dofinansowania.

## Co zaplanowano w drugim etapie?

Obecne prace to dopiero pierwszy etap modernizacji zabytkowego magistratu. W drugim zaplanowano kompleksową odnowę wnętrza budynku oraz modernizację instalacji: elektrycznej, wodno-kanalizacyjnej i centralnego ogrzewania. W razie potrzeby przeprowadzone zostaną także renowacje stropów, schodów i parkietów.

Planowana jest również przebudowa części pomieszczeń i ich nowe wyposażenie, tak aby urząd mógł sprawnie funkcjonować po remoncie. W budynku będą m.in. pomieszczenia



kuchenne-socjalne, w tym przy gabinecie prezydenta miasta, łazienki na każdej kondygnacji oraz pomieszczenia do przechowywania środków czystości i sprzętu serwisowego. Przewidziano także montaż klimatyzacji, wentylacji oraz instalacji antywłamaniowej.



## Od prywatnej willi do siedziby magistratu

Historia otwockiego ratusza sięga ok. 1880 roku. Budynek przy ul. Armii Krajowej był pierwotnie willą należącą do inżyniera Stanisława Sierkowskiego. W 1920 roku nieruchomość kupił władze Otwocka i przeznaczyły ją na siedzibę magistratu.

W okresie międzywojennym willę przebudowano na potrzeby urzędu. Projekt opracował Adam Paprocki, autor planu zagospodarowania miasta. Zakładano znacznie większą rozbu-

dowę, ale z powodu kosztów zrealizowano tylko część planów. Przebudowę zakończono w 1928 roku. Budynek zachował charakterystyczne elementy dawnej willi, m.in. wieżę zegarową, taras nad głównym wejściem wsparty na kolumnach tokańskich oraz dekoracje sztukatorskie. Obok ratusza znajduje się drugi budynek kompleksu urzędu, wzniesiony w 1921 roku. Otwocki ratusz został wpisany do rejestru zabytków w 1979 roku.

Tekst i zdjęcia  
Agnieszka Jaskulska

ARTYKUŁ SPONSOROWANY

# Kształcenie na najwyższym poziomie!

Warszawska Uczelnia Medyczna prowadzi rekrutację na rok akademicki 2026/27.

Absolwenci WUMed niezmiennie znajdują zatrudnienie w renomowanych placówkach medycznych. Z powodzeniem pokonują kolejne szczeble kariery i zdobywają uznanie managerów ochrony zdrowia oraz pacjentów.

Z satysfakcją przyjęliśmy zestawienie wiodącej agencji rekrutacji i pracy – Personnel Service, w którym Warszawska Uczelnia Medyczna im. Tadeusza Koźłuka widnieje dwukrotnie, jako uczelnia zapewniająca kwalifikacje zawodowe gwarantujące najwyższe wynagrodzenie absolwentów pielęgniarstwa i położnictwa. – mówi dr Waldemar Dębski, rektor WUMed.

Pierwsza niepubliczna uczelnia w Polsce prowadzi studia licencjackie i magisterskie na kierunkach: pielęgniarstwo, położnictwo, elektroradiologia, ratownictwo medyczne, kosmetyka, dietetyka, jednolite studia magisterskie na kierunku fizjoterapia, licencjackie studia postmowe pielęgniarstwa i położnictwa. Studia prowadzone są w trybie stacjonarnym i niestacjonarnym.



Od lewej: prof. J. Jasińska, prorektor ds. dydaktycznych i rozwoju WUMed; dr W. Dębski, rektor WUMed

Uczelnia stawia na jakość kształcenia. Oddaje do dyspozycji studentów nowoczesne, zaawansowane technologicznie pracownie, stworzone z myślą o praktycznej nauce zawodów medycznych i kierunków z obszaru nauk o zdrowiu. Szczególną rolę odgrywa Centrum Symulacji Medycznej, obejmujące pracownię umiejętności pielęgniarstwa, opieki położniczej oraz pracownię symulacji zabiegów resuscytacyjnych. Każda z tych przestrzeni została dodatkowo

35 lat







- ELEKTORADIOLOGIA
- PIELĘGNIARSTWO
- POŁOŻNICTWO
- RATOWNICTWO MEDYCZNE
- FIZJOTERAPIA
- DIETETYKA
- KOSMETOLOGIA

[www.wumed.edu.pl](http://www.wumed.edu.pl)

KURSY I SZKOLENIA  
DLA PRACOWNIKÓW  
OCHRONY ZDROWIA



wyposażona w system wirtualnej rzeczywistości.

Prof. Joanna Jasińska, prorektor ds. dydaktycznych i rozwoju Warszawskiej Uczelni Medycznej informuje: *Kształcimy w najwyższym standardzie. Dysponujemy zaawansowaną pracownią ratownictwa medycznego, innowacyjnymi pracowniami dla przyszłych fizjoterapeutów – fizykoterapii i kinezyterapii, wysoko specjalistycznymi pracowniami biofizyki i anatomii radiologicznej wyposażonymi w najbardziej aktualne na rynku oprogramowanie i sprzęt.*

Studenci mają możliwość ćwiczenia w warunkach zbliżonych do rzeczywistości z wykorzystaniem zaawansowa-

nych technologicznie symulatorów pacjenta i wysokiej klasy sprzętu medycznego, m.in. profesjonalnych kardiomonitorów, aparatów ultrasonograficznych a nawet rezonansu magnetycznego i tomografu komputerowego. Zajęcia praktyczne odbywają się również na oddziałach szpitalnych o różnej referencyjności, w Warszawie i województwie mazowieckim.

Nie bez znaczenia dla rozwoju zawodowego przyszłych medyków jest możliwość odbycia praktyk zagranicznych w ramach programu Erasmus+ Student Mobility for Traineeships.

W tym roku akademickim nasi studenci będą praktykować w szpitalach klinicz-

nych w Hiszpanii, Grecji i Austrii. Dzięki pozyskanym środkom unijnym w wyniku konkursu, w roku akademickim 2026/27, z praktyk w międzynarodowym środowisku medycznym skorzysta większa liczba studentów Warszawskiej Uczelni Medycznej. – dodaje prof. Jasińska.

Atutem Warszawskiej Uczelni Medycznej jest wciąż konkurencyjne czesne wśród uczelni niepublicznych o profilu medycznym. Ze względu na utrzymanie wysokich standardów kształcenia, na kierunkach medycznych obowiązują jednak limity miejsc. Dlatego tylko pełne dokonanie formalności rekrutacyjnych gwarantuje przyjęcie na I rok studiów.

Szczegóły na [www.wumed.edu.pl](http://www.wumed.edu.pl)

# Burza nad absolutorium dla zarządu

dokończenie ze str. 1

## POWIAT

Sesja Rady Powiatu Otwockiego (18 czerwca) była jedną z najgorętszych, a jednocześnie najważniejszych w tym roku.

Radni debatowali nad raportem o stanie powiatu za 2025 rok, dyskutowali o wykonaniu budżetu, a także decydowali o wotum zaufania i absolutorium dla Zarządu Powiatu. W jego skład wchodzi: starosta Tomasz Laskus, wicestarosta Dariusz Olszewski oraz członkowie zarządu Paweł Walo, Michał Margielski i Jarosław Lech.

## Raport swoje, radni swoje

Starosta długo i szczegółowo omawiał raport m.in. cyfryzację urzędu, inwestycje, finanse oraz problemy, z którymi zmagają się powiat. Radny Dariusz Kołodziejczyk zaapelował o przywrócenie dyżurów leśniczych w urzędach gmin, aby mieszkańcy mogli bliżej domu załatwiać formalności związane ze zgłoszeniem zamiaru pozyskania drewna z lasu. Teraz w tej sprawie wielu mieszkańców musi jechać z drugiego końca powiatu do starostwa w Otwocku.

Najwięcej emocji wywołała jednak sytuacja szpitala powiatowego, który od lat jest jednym z największych obciążeń dla finansów powiatu. Mówiono o zaległościach, długi, dwóch budynkach, które stoją puste i niszczeją, a także o ujęciu wody, które przez lata nie zostało wykorzystane zgodnie z pierwotnymi założeniami.

Padły głosy, że choć „cyferki i słupki” w raporcie się zgadzają, to nie oznacza, że powiat poradził sobie z najważniejszymi problemami. Ostatecznie Zarząd Powiatu otrzymał wotum zaufania. Za głosowało 12 radnych, przeciw było 8 – radni Koalicji Obywatelskiej i PSL.


## RIO na tak, Szczepaniak zastrzega

W kolejnym punkcie radni zajęli się absolutorium dla Zarządu Powiatu. Odczytano opinie Regionalnej Izby Obrachunkowej w Warszawie oraz Komisji Rewizyjnej. Były one pozytywne dla zarządu, zarówno w sprawie wykonania budżetu, jak i udzielenia absolutorium.

Radny Zbigniew Szczepaniak zwracał uwagę, że opinia Komisji Rewizyjnej jest jego zdaniem zbyt ogólna. Mówił, że komisja w zasadzie powtórzyła ustalenia Regionalnej Izby Obrachunkowej, ale nie wskazała ryzyk, zagrożeń ani problemów, które powinny zainteresować radnych. – To niepokojące dla nas, radnych – podkreślał Szczepaniak.

Do poparcia absolutorium zachęcał radny Mateusz Rojek z klubu PiS. Podkreślał, że jego zdaniem zmiany, które zaszyły w powiecie, są bardzo duże. – Zachęcam radnych, zarówno po mojej prawej, jak i po lewej stronie, aby głosowali za udzieleniem absolutorium staroście i zarządowi. Dynamikę zmian w powiecie otwockim oceniam jako bezprecedensową i cieszę się, że mogę brać udział w tych pracach – mówił Rojek.

Innego zdania był radny Zbigniew Szczepaniak. – Nie twierdzą, że zarząd



Tomasz Laskus

Dariusz Olszewski

Paweł Walo

Michał Margielski

Jarosław Lech

FOT. STAROSTWO POWIATU OTWOCKIEGO

nic nie robi, ale uważam, że mógł zrobić więcej. Nie ustalałem tego ze swoim klubem, ale osobiście jestem przeciwko przyjęciu tej uchwały (udzielenie absolutorium – przyp.red.) – mówił radny.

## Zarząd dziękuje, Walo krytykuje

Po dyskusji przewodnicząca rady Grażyna Kilbach poddała pod głosowanie uchwałę w sprawie udzielenia absolutorium Zarządowi Powiatu Otwockiego za 2025 rok. Za głosowało 13 radnych, przeciw było 8 (przeciwna była opozycja).

Starosta otwocki Tomasz Laskus podziękował radnym za wotum zaufania i absolutorium. – To wyraz docenienia naszej pracy i naszego wysiłku, ale traktujemy to również jako zobowiązanie. Rok 2025 był pierwszym rokiem, za który jako nowy zarząd odpowiadaliśmy w 100 procentach. Nie zwalniamy tempa i będziemy dalej pracować tak, aby zasłużyć na zaufanie radnych także w kolejnych latach – mówił starosta Tomasz Laskus.

Radny Paweł Walo (członek zarządu) także podziękował radnym, którzy poparli wotum zaufania i absolutorium, oraz pracownikom starostwa i jednostek powiatowych. Podkreślał, że jego zdaniem 2025 rok był dla powiatu bardzo udany. Jednocześnie ostro skrytykował opozycję za głosowanie przeciw.

## Ostre słowa po głosowaniu

– Jestem bardzo rozczarowany tym, co zrobiła opozycja. Po takim roku to jest smutne – mówił Walo. I dodał, że bardziej zrozumiałe byłoby dla niego wstrzymanie się od głosu niż głosowanie przeciw. – Albo ktoś wam kazał odgórnie, albo nie macie wstydu – stwierdził radny. Na koniec zapytał przedstawicieli Koalicji Obywatelskiej i PSL, dlaczego zagłosowali przeciwko wotum zaufania i absolutorium. – Bardzo mnie to interesuje – mówił Walo.

Głos zabrał także radny Dariusz Olszewski (członek zarządu), który także odniósł się do głosowania opozycji i za-

pytał, jakie zastrzeżenia wobec niego mają kluby, które głosowały przeciw.

Członek zarządu Jarosław Lech podziękował radnym za udzielenie zarządowi absolutorium. – Dziękuję dyrektorom i pracownikom jednostek za to, że chętnie udzielają wskazówek i zawsze są gotowi do rozwiązywania problemów mieszkańców oraz do współpracy – mówił Jarosław Lech.

## Opozycja: Mamy prawo rozliczać

W imieniu klubu Koalicji Obywatelskiej odpowiedziała radna Bogumiła Więckowska. Podkreśliła, że zadawanie pytań zarządowi jest prawem i obowiązkiem radnych, zwłaszcza opozycji. – Opozycja jest od tego, żeby patrzeć na ręce rządzącym – mówiła Więckowska. Wyjaśniła, że klub KO głosował przeciwko absolutorium, ponieważ wcześniej nie poparł także projektu budżetu na 2025 rok. Jak zaznaczyła, w budżecie nie uwzględniono wielu spraw zgłaszanych przez radnych.

Agnieszka Jaskulska

# Obwodnica coraz bliżej

## KOŁBIEL

Po latach oczekiwania i miesiącach intensywnych robót budowa obwodnicy Kołbieli osiągnęła kolejny, ważny etap. Jak poinformowano podczas wizyty samorządowców na placu budowy, już w lipcu mają rozpocząć się prace związane z układaniem nawierzchni.

Budowa obwodnicy Kołbieli to jedna z największych inwestycji drogowych realizowanych obecnie w tej części regionu. Nowa trasa ma przejąć ruch tranzytowy, który dziś przebiega przez centrum miejscowości. Roboty ruszyły pod koniec 2024 roku i z miesiąca na miesiąc są coraz bardziej widoczne.

W ramach przedsięwzięcia powstanie sześć mostów, dziewięć wiaduktów, kładka pieszo-rowerowa oraz cztery przejścia dla zwierząt. W rejonie

Rudzienka zaplanowano również budowę węzła drogowego. Trasa zostanie wyposażona w ekrany akustyczne oraz system odprowadzania wód opadowych.

Obwodnica będzie miała około 13 kilometrów długości. Rozpocznie się przy istniejącym węźle Kołbiel, gdzie krzyżują się droga ekspresowa S17 i droga krajowa nr 50. Następnie poprowadzi przez tereny leśne i rolnicze, by w okolicach Rudzienka i Grębiszewa połączyć się z DK50 i dalej przebiegać przez teren gminy Mińsk Mazowiecki. Docelowo będzie to droga klasy GP z

dwiema jezdniami i po dwa pasy ruchu w każdym kierunku.

Wójt gminy Kołbiel Sylwester Winek oraz jego zastępca Krzysztof Kowalski w połowie czerwca odwiedzili teren budowy obwodnicy. Podczas spotkania przedstawiciele wykonawcy przedstawili aktualny stan zaawansowania inwestycji oraz oprowadzili samorządowców po placu budowy. Jak przekazano, zaawansowanie rzeczowe kontraktu wynosi obecnie 42 proc.

Najbardziej wyczekiwaną informacją jest jednak rozpoczęcie kolejnego



FOT. GMINA KOŁBIEL



FOT. GMINA KOŁBIEL

etapu prac. Jeśli wszystko będzie przebiegać zgodnie z harmonogramem, już w lipcu na budowanej trasie pojawią się pierwsze warstwy asfaltu.

## Coraz bliżej wyprowadzenia ruchu z centrum

– Zakończenie budowy pozwoli wyprowadzić ruch tranzytowy z centrum Kołbieli, poprawiając bezpieczeństwo mieszkańców, komfort codziennego życia oraz płynność ruchu lokalnego. Trzymamy kciuki za sprawną realizację kolejnych etapów inwestycji i liczymy, że już wkrótce ciężki ruch zostanie skierowany na nową trasę, a w Kołbieli będzie spokojniej i bezpieczniej – przekazał magistrat.

## Jedna z najważniejszych inwestycji drogowych w regionie

Budowa obwodnicy Kołbieli jest jedną z największych inwestycji drogowych realizowanych obecnie na terenie powiatu otwockiego. Od początku wzbudza ogromne zainteresowanie mieszkańców, którzy od lat wskazywali na potrzebę odciążenia centrum miejscowości od ruchu samochodowego.

Choć do zakończenia inwestycji pozostało jeszcze sporo pracy, rozpoczęcie asfaltowania będzie jednym z najbardziej widocznych znaków, że budowa wchodzi w decydującą fazę. Przypomnijmy, że planowany termin zakończenia prac to koniec 2026 roku.

Agnieszka Deja-Maczugowska

**JEDZ, PIJ,  
ZWIEDZAJ  
Z NAMI!!!!**



**CZAS  
NA WAKACJE  
2026!**



# Powiat otwocki na weekend. Co warto zobaczyć

*Powiat otwocki to jedno z tych miejsc na Mazowszu, które najlepiej odkrywać bez pośpiechu. Bliskość Warszawy sprawia, że można tu przyjechać na jednodniową wycieczkę, ale różnorodność atrakcji zachęca, by zostać dłużej. Rzeka Świder, drewniana architektura letniskowa, Mazowiecki Park Krajobrazowy, leśne szlaki i lokalne muzea tworzą ofertę zarówno dla miłośników przyrody, jak i osób zainteresowanych historią regionu.*

## Świder – rzeka, która wyznacza rytm okolicy

Jednym z najważniejszych symboli powiatu otwockiego jest Świder. To rzeka, która od lat przyciąga spacerowiczów, rowerzystów i osoby szukające odpoczynku nad wodą. Szczególnie atrakcyjny jest rezerwat przyrody Świder, gdzie można zobaczyć naturalny krajobraz doliny rzecznej: meandry, piaszczyste brzegi, łachy i wysepki.

To miejsce dobre na spokojny spacer, rodzinny piknik albo letni odpoczynek z dala od miejskiego hałasu. W ciepłe dni popularnością cieszą się także nadwiślańskie ścieżki i Otwocka Plaża Miejska, która dla wielu mieszkańców regionu jest jednym z najbardziej oczywistych punktów wakacyjnego wypoczynku.

## Otwock i magia świdermajerów

Nie sposób mówić o powiecie otwockim bez wspomnienia o świdermajerach. Drewniane wille z werandami, ażurowymi zdobieniami i charakterystycznymi detalami są znakiem rozpoznawczym Otwocka, Świdra i Józefowa. To pozostałość po czasach, gdy okolica była popularnym letniskiem i uzdrowiskiem.

Spacer ulicami Otwocka może być podróżą w przeszłość. Wśród sosnowych drzew i spokojnych ulic wciąż można

odnaleźć budynki przypominające o dawnym charakterze miasta..

## Mazowiecki Park Krajobrazowy dla aktywnych

Dużą część atrakcyjności powiatu otwockiego buduje przyroda. Mazowiecki Park Krajobrazowy obejmuje rozległe kompleksy leśne w okolicach Otwocka, Celestynowa, Karczewa i Osiecka. To przestrzeń idealna na piesze wycieczki, jazdę rowerem, obserwację przyrody i odpoczynek w cieniu sosnowych lasów. W okolicach Celestynowa można znaleźć leśne ścieżki, trasy edukacyjne i miejsca mniej zatłoczone niż najpopularniejsze punkty nad Świdrem.

## Celestynów – dobra baza wypadowa

Celestynów to jeden z najlepszych punktów startowych dla tych, którzy chcą poznać przyrodniczą stronę powiatu. Dzięki połączeniu kolejowemu można tu wygodnie dotrzeć bez samochodu, a następnie ruszyć w stronę lasów celestynowskich, rezerwatów i szlaków prowadzących przez Mazowiecki Park Krajobrazowy.

## Karczew i historia zapisana w Starej Plebanii

Powiat otwocki ma również ciekawe miejsca dla miłośników historii. W Karcze-



wie warto odwiedzić Centrum Historyczne Ziemi Karczewskiej - Muzeum „Stara Plebania”. Placówka prezentuje dzieje miasta i okolicy, a jej ekspozycje pozwalają lepiej zrozumieć lokalną tożsamość. W Karczewie znajduje się także zabytkowy kościół pw. św. Wita, którego historia sięga XVIII wieku.

## Józefów, Osieck, Kołbiel i spokojniejsze zakątki

Józefów zachęca spacerami wśród zieleni i willowej zabudowy, a południowe oraz wschodnie części powiatu - Osieck, Kołbiel i okolice Sobień-Jeziu oferują spokojniejszy, bardziej wiejski krajobraz.

## Blisko, zielono i różnorodnie

Świder, świdermajery, Mazowiecki Park Krajobrazowy, Celestynów i Karczew

tworzą zestaw atrakcji, który sprawdzi się zarówno dla rodzin, rowerzystów, spacerowiczów, jak i turystów szukających lokalnych historii.




## DOLINA DINOZAUROW

### Odkryj Dinozaurów w Dolinie Dinozaurów!

Szukasz pomysłu na rodzinną wycieczkę z dziećmi? Dolina Dinozaurów w Jabłonowcu to znacznie więcej niż dinozaury! To wyjątkowe, bezpieczne miejsce łączy aktywną rozrywkę z otoczeniem błogiej ciszy i spokoju. Oprócz dinozaurów, na najmłodszych czekają tu liczne place zabaw, a na żadnych przygód odkrywców – olbrzymi labirynt w kukurydzy, który gwarantuje świetną, rodzinną przygodę. Absolutnym hitem tego sezonu jest jedyna w Polsce strefa Dinocraft inspirowana grą Minecraft! To tutaj dzieci mogą na żywo przenieść się do ulubionego świata i spędzić aktywnie czas w ruchu. Dla mieszkańców całego powiatu piaseczyńskiego i otwockiego to doskonały cel na rodzinny wypad, gdyż dojazd z naszych okolic jest wyjątkowo dogodny dzięki trasie szybkiego ruchu. Podaruj dzieciom dzień pełen wrażeń!

**UWAGA! Na hasło „PRZEGLĄD PIASECZYŃSKI” 10% ZNIŻKI na bilety w kasie parku.**

Jabłonowiec 41a, 00-455 Trojanów, WAŻNE! zjazd nr 13 (Trojanów) z drogi ekspresowej tel. 531 164 922, [www.dolinadinozaurów.pl](http://www.dolinadinozaurów.pl)



## WAWA WAKE

### – wakacyjny klimat tuż pod Warszawą

Szukasz miejsca na aktywny wypoczynek z rodziną lub przyjaciółmi? Wawa Wake w Bielawie to połączenie sportu, relaksu i plażowej atmosfery. Na gości czekają dwa wyciągi do wakeboardingu, boiska do siatkówki i tenisa plażowego oraz wodny plac zabaw dla dzieci. Na wodzie najmłodszy mogą korzystać z dmuchanych atrakcji, takich jak zjeżdźalnie, trampolina czy piramida wspinaczkowa. Prawdziwą atrakcją jest także 6-metrowa, imponująca dmuchana wieża do wspinaczki i skoków prosto do wody. Po aktywnie spędzonym czasie można odpocząć na plaży z leżakami, huśtawkami i strefach chilloutu z widokiem na jezioro. Na miejscu działa restauracja z tarasem serwująca włoską pizzę, dania z grilla i orzeźwiającej napoje. To idealne miejsce na letni dzień, rodzinne spotkanie lub firmowy event w wyjątkowej atmosferze blisko natury.

ul. Wspólna 80, Bielawa/ Konstancin-Jeziorna, [www.wawawake.pl](http://www.wawawake.pl), @wawawawa  
Na obiekcie znajduje się również kameralny camping: [www.wawacamp.pl](http://www.wawacamp.pl)





**RESTAURACJA SONO SUSHI I MIMI SUSHI**  
 ul. Rycerska 1, Otwock  
 tel. 660 022 200  
 To niezwykle miejsce, które zaprasza do odkrywania wyjątkowych doznań kulinarnych. Odkryj wyjątkowy świat smaków Azji w sercu Otwocka.




**MANUFakturowa PALARNIA KAWY**  
 ul. Wał Miedzeszyński 177k, Warszawa  
 www.Manufakturowa.pl  
 Unique Choice zaprasza do Kawiarni Firmowej



**BARAK 2.0 FOOD&DRINK**  
 ul. Rycerska 9, Warszawa-Falenica  
 tel. 663 444 707  
 www.barakfooddrink.pl  
 Koncept z twistem kuchni amerykańskiej i tajskiej. Steki / Burgery / Żeberka / Makarony / Drink Bar  
 Zamówienia: telefonicznie lub przez stronę www



**BARAK CHILL&GRILL OTWOCK**  
 ul. Karczewska 12, Otwock  
 tel. 504 418 108  
 www.barak.com.pl  
 Lokalna burgerownia tworzona z pasją od 2017r. Zapraszamy do naszego ogródka, składania zamówień na wynos lub z dostawą do domu.



**BARI RISTORANTE - PIZZERIA**  
 ul. Bystawska 82, Warszawa  
 ul. Kędzierska 9, Warszawa-Falenica  
 - Falenica, tel. 603 503 001  
 www.bariristorante.pl  
 Bari łączy kuchnię autorską, czerpiąc to, co najlepsze z Italii nadając temu nowoczesny, unikalny styl. Wypiekamy najlepszą pizzę neapolitańską w okolicy!



**PIT STOP 801! By Mała Miła**  
 Celejów 98, Wilga  
 tel. 512 570 197  
 Mala.Mila.Wilga/photos  
 Zajedź, zjedz, pokochaj! Kebab, pizza, kurczak z różną.



**CENTRUM SWOBODNA PRZESTRZEŃ**  
 ul. Lazurowa 1, Cisie  
 tel. 660 487 921  
 Zapraszamy do włosko-polskiej restauracji La Veranda Verde, słowni, squasha, tenisa i na 3-piętrowy plac zabaw.



**BURGER BROS STARA MIŁOSNA**  
 ul. Ciekawa 34, Warszawa  
 tel. 690 104 357  
 Smash burgery, które zapadną w pamięć. Bogata oferta klasyków i sezonowych hitów.

# JEDZ, PIJ, ZWIEDZAJ Z NAMI!!!



## MAPA ATRAKCJI TURYSTYCZNYCH

# Przełąd OTWOCKI

## CZAS NA WAKACJE 2026!

Jak co roku zapraszamy naszych czytelników na niezwykle wyprawy, które odkrywają piękno naszego powiatu. **Zachęcamy** do zwiedzania interesujących miejsc, poznawania kultury i aktywnego spędzania czasu. **Polecamy** najlepsze restauracje w powiecie, oferujące pyszną kuchnię, w których każdy znajdzie coś dla siebie.



**Wawa Wake**  
 ul. Wspólna 80, Bielawa  
 tel. 504 505 454, www.wawawake.pl  
 Plaża nad jeziorem, aquapark, wakeboard, siatkówka i tenis plażowy, restauracja, camping, Sport i relaks dla całej rodziny!



**RESTAURACJA TAJSKIE POLE**  
 ul. Równa 20, Majdan  
 tel. 502 448 766  
 www.tajskiepole.pl  
 Tajskie Pole to najlepszy smak lata! W weekendy rozstawiamy dmuchańca.



**GRILLCZAK**  
 ul. Wawerska 2/3, Otwock  
 tel. 889 377 578  
 Kurczak z różną, golonka, żeberka, czeburek i pielmeni, bułeczki i chleb własnego wypieku



**NEFIS KEBAB & JOY GALERIA KUPIECKA**  
 ul. Kupiecka 2, Otwock  
 tel. 503 865 916  
 www.nefis.pl  
 Jedyny Kebab kraftowy w mieście przyrządzany na miejscu. Tradycyjna turecka herbata gratis.



**MOMENT CAFE FALENICA**  
 ul. Patriotów 60, Warszawa  
 tel. 508 835 020  
 Moment Cafe | Warsaw  
 Śniadania, brunchy, kawa specjalty, matcha i autorskie wypieki.



**CAFE RENÉ**  
 ul. Kupiecka 2, Otwock  
 tel. 661 774 896  
 Śniadanie, chrupiące zapiekanki, sałatki, kanapki na ciepło, lunchy, lody i desery. Cafe René to więcej niż kawiarnia!



**PRZYSTANEK OSIECK**  
 Rynek 24, Osieck  
 tel. 790 857 200  
 Zapraszamy do Przystanku Osieck. Pyszny kebab, zapiekanki, hod dogi i lody.

# Rowerem przez powiat otwocki. Leśne szlaki, Świder i świdermajery czekają na cyklistów

Powiat otwocki od lat przyciąga miłośników aktywnego wypoczynku. Bliskość Warszawy, wygodny dojazd koleją, rozległe lasy Mazowieckiego Parku Krajobrazowego, dolina Świdra i charakterystyczna architektura świdermajer sprawiają, że okolice Otwocka, Celestynowa, Karczewa i Kołbieli są jednym z ciekawszych kierunków na jednodniową wycieczkę rowerową.

## Velo Otwock, czyli pięć pętli dla rowerzystów

Najbardziej rozpoznawalną propozycją dla rowerzystów jest sieć tras Velo Otwock. To około 70 kilometrów oznakowanych szlaków podzielonych na pięć pętli: Nadświdrzańską, Letniskową, Kolejową, Sosnową i Alpejską. Trasy przygotowano z myślą zarówno o osobach jadących rekreacyjnie, jak i tych, które szukają nieco bardziej terenowych odcinków.

## Nad Świdrem najlepiej zacząć

Na początek warto wybrać Szlak Nadświdrzański. To jedna z najbardziej malowniczych propozycji w okolicy. Trasa prowadzi w sąsiedztwie rzeki Świder, przez spokojne, zielone tereny, idealne na rodzinny przejazd lub krótszą weekendową wycieczkę. Rzeka, piaszczyste brzozy i leśne odcinki tworzą krajobraz, który dobrze pokazuje przyrodniczy charakter powiatu otwockiego.

## Śladem dawnych lotnisk

Dla osób zainteresowanych historią i lokalnym klimatem ciekawym wyborem będzie Szlak Letniskowy. Prowadzi przez miejsca związane z dawną uzdrowisko-

wą tradycją Otwocka. Po drodze można zobaczyć charakterystyczne drewniane wille w stylu świdermajer, sosnowe ulice i zakątki przypominające o czasach, gdy Otwock był popularnym miejscem wypoczynku mieszkańców Warszawy.

## Wśród sosnowych lasów

Miłośnicy jazdy przez las powinni zwrócić uwagę na Szlak Sosnowy. To propozycja dla tych, którzy szukają ciszy, cienia i kontaktu z naturą. Trasa przebiega przez sosnowe tereny Otwocka i Mazowieckiego Parku Krajobrazowego. Na szlakach Velo Otwock znajdują się także miejsca odpoczynku, wiatki, ławki i tablice edukacyjne, co ułatwia planowanie spokojniejszej wycieczki z postojami.

## Dla szukających większego wyzwania

Bardziej wymagający rowerzyści mogą wybrać Szlak Alpejski. To najbardziej terenowa z otwockich pętli, przeznaczona dla osób, które nie boją się podjazdów, leśnych dróg i bardziej dynamicznej jazdy. Ze względu na warunki terenowe zaleca się pokonywanie jej zgodnie z wyznaczonym kierunkiem.



## Celestynów jako punkt startowy

Powiat otwocki to jednak nie tylko Otwock. Dobrym punktem startowym jest również Celestynów, do którego można wygodnie dojechać pociągiem. W okolicy wyznaczono kilka tras prowadzących przez lasy celestynowsko-otwockie oraz w pobliżu rezerwatów przyrody. Krótsze przejazdy liczą około 10–15 kilometrów, dlatego sprawdzą się jako propozycja na spokojne popołudnie. Dłuższe warianty mogą prowadzić w stronę Kołbieli, Piławy lub przez dolinę Świdra.

## Przez lasy i łąki do Kołbieli

Ciekawą trasą przyrodniczą jest przejazd z Celestynowa w kierunku Kołbieli. Szlak łączy leśne drogi, łąki oraz okolice rezerwatu Świder. To dobra propozycja dla rowerzystów, którzy chcą połączyć aktywność fizyczną z obserwacją krajobrazu i mniej zurbanizowanych części powiatu.

## Karczew i kierunek na Wisłę

Na dłuższą wyprawę warto rozważyć także okolice Karczewa. Stamtąd można zaplanować przejazd w stronę Wisły, Nadbrzeża, Góry Kalwarii lub Czerska. To trasy dla osób, które mają więcej czasu i chcą połączyć jazdę rowerem z odwiedzeniem miejsc o walorach historycznych oraz krajobrazowych.

## Trasy dla rodzin, turystów i bardziej zaawansowanych

Atutem powiatu otwockiego jest różnorodność. Rodziny z dziećmi mogą wybrać spokojniejsze odcinki nad Świdrem lub krótkie leśne pętle. Osoby jeżdżące rekreacyjnie znajdą trasy prowadzące przez Otwock, Śródborów i sosnowe lasy. Bardziej doświadczeni rowerzyści mogą zaplanować dłuższy przejazd przez Celestynów, Kołbiel, Karczew lub w kierunku Wisły.

**JEDZ, PIJ,  
ZWIEDZAJ  
Z NAMI!!!**



**CZAS  
NA WAKACJE  
2026!**



R E K L A M A

# VOUCHER

## 50 zł

przy zakupie za min. 150 zł

**PARK ROZRYWKI I MINIATUR  
SABAT KRAJNO**

Wielka przygoda czeka na Was  
w Parku Rozrywki i Miniatur Sabat Krajno

ALEJA  
MINIATUR

PARK  
PAPUG

RODZINNE  
ATRAKCJE

WIĘCEJ INFORMACJI: [www.sabatkrajno.pl](http://www.sabatkrajno.pl)

WYTNIJ VOUCHER I OKAŻ W KASIE PARKU

WAŻNY DO 31.08.2026

R E K L A M A

Nadleśnictwo Celestynów

# DZIEŃ OTWARTY

w Centrum Edukacji Leśnej w Celestynowie  
28.06.2026 r. w godz. 11:00 - 17:00

W programie między innymi:

- cykl wykładów "Bezpiecznie ze zwierzętami"
- warsztaty manualno - plastyczne
- stoisko dotyczące pracy leśnika
- pokazy kynologiczne i sokolnicze
- zwiedzanie ekspozycji CEL
- stoiska zaproszonych instytucji
- i inne atrakcje...

Wstęp wolny!

Więcej informacji na stronie [www.celestynow.warszawa.lasy.gov.pl](http://www.celestynow.warszawa.lasy.gov.pl)

# Wzruszające pożegnanie w „Ekonomie”

## OTWOCK

Po niemal 35 latach na stanowisku dyrektorki Apolonia Żołądek pożegnała się z otwockim „Ekonomem”.

**W** Zespole Szkół Ekonomiczno-Gastronomicznych im. Stanisława Staszica w Otwocku odbyło się wyjątkowe i bardzo wzruszające pożegnanie. Po niemal 35 latach kierowania szkołą na zasłużoną emeryturę przeszła dyrektorka Apolonia Żołądek.

## Z „Ekonomem” związana od lat

Apolonia Żołądek sama jest absolwentką otwockiego „Ekonomu”. Pracę w szkole rozpoczęła w 1978 roku (48 lat temu), jako nauczycielka przedmiotów ekonomicznych. W 1985 roku została wicedyrektorką, a od 1991 roku, po wygraniu konkursie, pełniła funkcję dyrektorki szkoły.

To właśnie za jej kadencji placówka weszła w jeden z ważniejszych okresów rozwoju. Powołano Technikum Gastronomiczne o kierunku żywienie zbiorowe, a później także Liceum Zawodowe kształcące m.in. kelnerów-bufetowych i gastronomów. Szkoła rozwijała ofertę edukacyjną, dostosowując ją do zmieniających się potrzeb uczniów i rynku pracy.

## Lata zmian i rozwoju szkoły

Za kadencji Apolonii Żołądek szkoła przeszła wiele organizacyjnych i inwestycyjnych zmian. Jednym z ważnych etapów było oddanie do użytku budynku C, dzięki czemu placówka zyskała lepsze warunki do nauki: kilka sal lekcyjnych, sale gimnastyczne

(później także halę sportową), stołówkę szkolną, większą bibliotekę oraz szatnie dla uczniów. Zmieniono także układ najważniejszych pomieszczeń administracyjnych. Przeniesienie pokoju nauczycielskiego i sekretariatu uporządkowało codzienną pracę administracyjną szkoły.

Ważnym momentem była też zmiana nazwy szkoły. W 1995 roku placówka przyjęła obowiązującą do dziś nazwę: Zespół Szkół Ekonomiczno-Gastronomicznych im. Stanisława Staszica w Otwocku. W kolejnych latach modernizowano bazę dydaktyczną. Powstała pracownia obsługi konsumenta, gruntownie unowocześniono pracownie gastronomiczne, wyposażając je w nowoczesne urządzenia i sprzęt – w szkole pojawiła się sieć internetowa. Placówka nawiązała również współpracę z francuską szkołą w St. Amand-Montrond, dzięki czemu młodzież mogła uczestniczyć w międzynarodowej wymianie.

Szkoła korzystała także z projektów współfinansowanych przez Unię Europejską. Dzięki nim doposażano m.in. pracownie gastronomiczne – baza szkoły była sukcesywnie rozwijana. Wszystko to sprawiło, że „Ekonom”

umacniał swoją pozycję jako jedna z ważnych szkół zawodowych w powiecie otwockim i okolicach.

## Wzruszające pożegnanie

Podczas uroczystości nie zabrakło ciepłych słów, wspomnień, podziękowań i okolicznościowych prezentów „na nową drogę życia”. Dla społeczności szkolnej było to nie tylko oficjalne pożegnanie wieloletniej dyrektorki, ale także moment wdzięczności wobec osoby, która przez dekady współtworzyła historię otwockiego „Ekonomu”.

Jak podkreśla Starostwo Powiatowe w Otwocku, Apolonia Żołądek przez lata była związana ze szkołą nie tylko zawodowo, ale również emocjonalnie. Podczas spotkania nie kryła wzruszenia. Przyznała, że „Ekonom” był dla niej drugim domem, a właściwie dużą częścią jej życia. To zaangażowanie, życzliwość i oddanie zapamiętały kolejne pokolenia uczniów, nauczyciele oraz pracownicy szkoły.

## Podziękowania od władz powiatu

W uroczystości uczestniczyli także przedstawiciele władz powiatu, m.in. starosta Tomasz Laskus. Dotychczasowo-



Apolonia Żołądek sama jest absolwentką otwockiego „Ekonomu”. Pracę w szkole rozpoczęła w 1978 roku jako nauczycielka przedmiotów ekonomicznych

wej dyrektorce szkoły, dziękowano za wieloletnią pracę, zaangażowanie w rozwój szkoły i troskę o kolejne pokolenia młodzieży. Podkreślano, że Apolonia Żołądek zostawia po sobie ogromny dorobek oraz szkołę, którą przez lata prowadziła z sercem, konsekwencją i oddaniem.

## Nowy etap bez szkolnego dzwonka

Teraz Apolonię Żołądek czeka nowy etap życia, ale już bez porannego budzika, szkolnego dzwonka, codziennych obowiązków dyrektorskich i szkolnego pośpiechu. Władze powiatu, przedstawiciele oświaty i lokalnych samorządów, nauczyciele, uczniowie oraz cała społeczność „Ekonomu” życzą jej zasłużonego odpoczynku, wielu pięknych chwil, zdrowia, a także czasu na podróże i realizację własnych planów.

**Agnieszka Jaskulska**



Za kadencji Apolonii Żołądek szkoła zyskała nowe pracownice, lepsze warunki nauki i mocną pozycję w powiecie



FOT. STAROSTWO POWIATOWE W OTWOCKU

FOT. STAROSTWO POWIATOWE W OTWOCKU

FOT. STAROSTWO POWIATOWE W OTWOCKU



# W KAŻDĄ ŚRODĘ, W KAŻDYM DOMU!

# Tłumy na Dniach Karczewa

## KARCZEW

Tribbs zrobił show, Feel rozgrzał publiczność. Tak bawili się mieszkańcy podczas Dni Karczewa 2026.

**D**eszcz, słońce, burza i znów słońce – pogoda podczas Dni Karczewa była w tym roku wyjątkowo kapryśna. Mimo to mieszkańcy nie dali się zniechęcić. Nad jeziorem Moczydło przez cały weekend nie brakowało muzyki, atrakcji i dobrej zabawy.



FOT. CKIS W KARCZEWIE

Była strefa gastronomiczna, food-trucki, ogródek grillowy, wesołe miasteczko, animacje, konkursy z nagrodami, fotobudka, miś XXL, kącik malucha, mini disco, pokaz talentów i Piana Party. Na scenie wystąpili m.in. uczniowie szkół, przedszkolaki, grupy z Centrum Kultury i Sportu, Nadwiślanki, Małe Piskorze, a także zespoły folklorystyczne Piskorze, Sołtysi oraz Orkiestra Dęta OSP. Nie zabrakło także uroczystego poloneza w wykonaniu uczniów z karczewskich szkół: SP 1 i SP 2.

Finałem Dni Karczewa były koncerty. Na scenie wystąpili Vabank, Nagła Zmiana Klimatu i UNU Tribute to Perfect. Publiczność świetnie bawiła się także przy przebojach zespołu Fiel, m.in. „A gdy jest już ciemno” i „Jak



FOT. CENTRUM KULTURY I SPORTU W KARCZEWIE

anioła głos”. Najwięcej emocji wzbudził występ Tribbsa, DJ-a znanego z tanecznych, elektronicznych brzmień. Przed sceną bawiły się setki młodych osób, które dały się ponieść energetycznej

muzyce. Dni Karczewa zwieńczył pokaz fajerwerków nad jeziorem.

Organizatorem wydarzenia było Centrum Kultury i Sportu w Karczewie.  
**Agnieszka Jaskulska**

# „Trójka” świętowała 25-lecie

## W JÓZEFÓW

To był dzień wspomnień i dumy z dorobku jednej z józefowskich placówek oświatowych.

**R**ilkę dni temu Szkoła Podstawowa nr 3 im. Łączniczek Armii Krajowej w Józefowie obchodziła jubileusz 25-lecia istnienia. W wydarzeniu uczestniczyli m.in. wiceminister kultury Bożena Żelazowska, przedstawiciele lokalnego samorządu, uczniowie, nauczyciele, pracownicy szkoły, absolwenci oraz rodzice.

## W Kwiaty pod pomnikiem

Uroczystości rozpoczęły się pod Pomnikiem Łączniczek Armii Krajowej, gdzie złożono kwiaty. Było to symboliczne przypomnienie, że szkoła nosi imię bohaterki związanych z działalnością Armii Krajowej.

## W Szkoła po reformie

Główna część jubileuszu odbyła się w szkolnej auli. – Zebranych powitała dyrektor Lidia Krupa, która podsumowała 25 lat działalności szkoły. W swoim wystąpieniu przypomniała



Szkoła Podstawowa nr 3 w Józefowie obchodziła jubileusz 25-lecia

najważniejsze etapy rozwoju placówki – informuje Adam Rotter, rzecznik prasowy UM Józefów. I dodaje, że józefowska „Trójka” jest najmłodszą szkołą podstawową w mieście, ale przez 25 lat zmieniała się jej rola w lokalnym systemie edukacji. Najpierw była gimnazjum, a po reformie oświaty została przekształcona w szkołę podstawową. Dziś jest jedną z ważnych placówek edukacyjnych w Józefowie.

Podczas uroczystości burmistrz Marek Banaszek podkreślił, że przez 25 lat zmieniały się programy naucza-

nia, technologie, szkolne realia i listy lektur, ale nie zmieniło się to, co najważniejsze: zaangażowani nauczyciele, ich misja i kompetencje oraz ciekawość świata uczniowie.

## W Podziękowania i występ uczniów

Podczas jubileuszu przyznano tytuły „Przyjacieli Szkoły” osobom szczególnie zaangażowanym w rozwój i wspieranie placówki. Był to wyraz wdzięczności wobec tych, którzy przez lata angażowali się w życie szkoły. Uro-



czystość zakończyła część artystyczną, którą zaprezentowali uczniowie.

Agnieszka Jaskulska

O G Ł O S Z E N I E

STAROSTA OTWOCKI Otwock, 18.06.2026 r.  
ul. Górna 13, 05-400 Otwock  
AB.6740.6.1.2026.JI

## OBWIESZCZENIE STAROSTY OTWOCKIEGO

Na podstawie art. 11f ust. 3 ustawy z dnia 10 kwietnia 2003 roku o szczególnych zasadach przygotowania i realizacji inwestycji w zakresie dróg publicznych (Dz. U. z 2024 r., poz. 311) o wydaniu decyzji Starosty Otwockiego nr 16/2026 z dnia 17.06.2026 roku zezwalającej na realizację inwestycji drogowej pod nazwą „Budowa drogi gminnej nr 271164W ul. Generalskiej w Otwocku wraz z infrastrukturą”

Inwestycja zlokalizowana jest w województwie mazowieckim, powiat otwocki, miasto Otwock. Działki usytuowania obiektu:

– numery działek w istniejącym pasie drogowym drogi gminnej nr 271164W: powiat otwocki

Otwock, jedn. ewid. 141702\_1, obręb 0028 – działka ew. nr: 45/1, 143/1

Otwock, jedn. ewid. 141702\_1, obręb 0031 – działka ew. nr: 3/1, 3/2, 44/1, 44/2,

Otwock, jedn. ewid. 141702\_1, obręb 0033 – działka ew. nr: 53/2, 53/1, 52, 51, 14,

– numery działek w projektowanym pasie drogowym, do przejścia w całości pod inwestycję: powiat otwocki:

Otwock, jedn. ewid. 141702\_1, obręb 0028 – działka ew. nr: 5,

Otwock, jedn. ewid. 141702\_1, obręb 0033 – działka ew. nr: 34, 16, 11/2, 15, 13, 12/2

– numery działek w projektowanym pasie drogowym, podlegające podziałowi do przejścia pod inwestycję, przechodzące na rzecz Miasta Otwock (w nawiasach numery działek po podziale, tustym drukiem numery działek przeznaczone do przejścia pod inwestycję):

powiat otwocki

Otwock, jedn. ewid. 141702\_1, obręb 0028 – działka ew. nr 21 (21/1),

Otwock, jedn. ewid. 141702\_1, obręb 0033 – działka ew. nr 36 (36/1, 36/2), 35 (35/1), 18/3 (18/6), 18/1 (18/4),

– numery działek podlegające ograniczeniu niewchodzące w skład projektowanego pasa drogowego przeznaczone pod budowę lub przebudowę sieci uzbrojenia terenu oraz pod przebudowę urządzeń wodnych (działka pogrubiona – numer działki po podziale podlegający ograniczeniu):

powiat otwocki

Otwock, jedn. ewid. 141702\_1, obręb 0028 – działka ew. nr: 22, 23/1, 43, 4, 182, 181, 3,

numery działek podlegające ograniczeniu niewchodzące w skład projektowanego pasa drogowego przeznaczone pod budowę/przebudowę innych dróg publicznych:

Otwock, jedn. ewid. 141702\_1, obręb 0028 – działka ew. nr: 1/1, 44,

Otwock, jedn. ewid. 141702\_1, obręb 0033 – działka ew. nr: 1/2,

– numery działek podlegających ograniczeniu niewchodzących w skład projektowanego pasa drogowego przeznaczone pod budowę lub przebudowę zjazdów (działka pogrubiona – numer działki po podziale podlegający ograniczeniu):

Otwock, jedn. ewid. 141702\_1, obręb 0033 – działka ew. nr: 18/3 (18/7),

– numery działek podlegające ograniczeniu niewchodzące w skład projektowanego pasa drogowego przeznaczone pod rozbiórkę istniejącego obiektu budowlanego nieprzewidzianego do użytkowania (działka pogrubiona – numer działki po podziale podlegający ograniczeniu):

Otwock, jedn. ewid. 141702\_1, obręb 0028 – działka ew. nr: 4,

Otwock, jedn. ewid. 141702\_1, obręb 0033 – działka ew. nr: 16,

Na podstawie art. 18 ust. 1e ustawy z dnia 10 kwietnia 2003 roku o szczególnych zasadach przygotowania i realizacji inwestycji w zakresie dróg publicznych, w przypadku, w którym dotychczasowy właściciel lub użytkownik wieczysty nieruchomości objętej decyzją o zezwoleniu na realizację inwestycji drogowej odpowiednio wyda tę nieruchomość lub wyda nieruchomości i opróżni lokal oraz inne pomieszczenia niezwłocznie, lecz nie później niż w terminie 30 dni od dnia:

1) doręczenia zawiadomienia o wydaniu decyzji o zezwoleniu na realizację inwestycji drogowej posiadającą nadany rygor natychmiastowej wykonalności,

2) doręczenia postanowienia o nadaniu decyzji o zezwoleniu na realizację inwestycji drogowej rygoru natychmiastowej wykonalności albo

3) w którym decyzja o zezwoleniu na realizację inwestycji drogowej stała się ostateczna - wysokość odszkodowania powiększa się o kwotę równą 5 % wartości nieruchomości lub wartości prawa użytkownika wieczystego.

Strony postępowania mogą w terminie 14 dni od dnia otrzymania zawiadomienia zapoznać się z treścią w/w decyzji w dniach pracy Starostwa Powiatowego w Otwocku w Wydziale Architektury i Budownictwa w Otwocku, ul. Komunardów 10, tel. 0-22-600-7-204 (po wcześniejszym umówieniu się na spotkanie) i w tym terminie może ewentualnie wnieść za moim pośrednictwem odwołanie do Wojewody Mazowieckiego.

Zgodnie z art. 40 ustawy z dnia 14 czerwca 1960 roku Kodeks Postępowania Administracyjnego, pisma doręcza się stronie, a gdy strona działa przez przedstawiciela - temu przedstawicielowi. Jeżeli strona ustanowiła pełnomocnika, pisma doręcza się pełnomocnikowi. Jeżeli ustanowiono kilku pełnomocników, doręcza się pisma tylko jednemu pełnomocnikowi. Strona może wskazać takiego pełnomocnika. W sprawie wszczętej na skutek podania złożonego przez dwie lub więcej stron pisma doręcza się wszystkim stronom, chyba że w podaniu wskazały jedną jako upoważnioną do odbioru pism. Strona, która nie ma miejsca zamieszkania lub zwykłego pobytu albo siedziby w Rzeczypospolitej Polskiej, innym państwie członkowskim Unii Europejskiej, Konfederacji Szwajcarskiej albo państwie członkowskim Porozumienia o Wolnym Handlu (EFTA) - stronie umowy o Europejskim Obszarze Gospodarczym, jeżeli nie ustanowiła pełnomocnika do prowadzenia sprawy zamieszkałego w Rzeczypospolitej Polskiej i nie działa za pośrednictwem konsula Rzeczypospolitej Polskiej, jest obowiązana wskazać w Rzeczypospolitej Polskiej pełnomocnika do doręczeń, chyba że doręczenie następuje za pomocą środków komunikacji elektronicznej. W razie niewskazania pełnomocnika do doręczeń przeznaczone dla tej strony pisma pozostawia się w aktach sprawy ze skutkiem doręczenia.

/-/ Starosta Otwocki

WPP6721.4.2020.JOS

Wiązowna dnia 24.06.2026

## OBWIESZCZENIE WÓJTA GMINY WIĄZOWNA o wyłożeniu do publicznego wglądu projektu miejscowego planu zagospodarowania przestrzennego pn. „Zanęcin Warszawska - Cicha”

Na podstawie art. 17 pkt 9 i 11 ustawy z dnia 27 marca 2003 r. o planowaniu i zagospodarowaniu przestrzennym (Dz. U. z 2026 r. poz. 538), w związku z art. 67 ust. 3 pkt 4 ustawy z dnia 7 lipca 2023 r. o zmianie ustawy o planowaniu i zagospodarowaniu przestrzennym oraz niektórych innych ustaw (Dz. U. poz. 1688 ze zm.) oraz w związku z realizacją uchwały nr 31.XX.2020 Rady Gminy Wiazowna z dnia 30 kwietnia 2020 r. w sprawie przystąpienia do sporządzenia miejscowego planu zagospodarowania przestrzennego pn. „Zanęcin Warszawska - Cicha”, zmienionej uchwałą nr 82.XIV.2025 Rady Gminy Wiazowna z dnia 21 sierpnia 2025 r., zawiadamiam o wyłożeniu do publicznego wglądu projektu miejscowego planu zagospodarowania przestrzennego pn. „Zanęcin Warszawska - Cicha”. Granica opracowania planu miejscowego została określona w ww. uchwałach Rady Gminy Wiazowna.

Ww. projekt miejscowego planu zagospodarowania przestrzennego wraz z prognozą oddziaływania na środowisko zostanie wyłożony w dniach od 2 do 24 lipca 2026 r. w Urzędzie Gminy Wiazowna w godzinach pracy Urzędu, zostanie również zamieszczony na oficjalnym portalu informacyjnym Gminy Wiazowna ([www.tuwiazowna.pl](http://www.tuwiazowna.pl)) oraz w Biuletynie Informacji Publicznej Urzędu Gminy ([www.bip.wiazowna.pl](http://www.bip.wiazowna.pl)). Dyskusja publiczna dotycząca projektu planu miejscowego odbędzie się 14 lipca 2026 r. (wtorek) w sali konferencyjnej Urzędu Gminy Wiazowna – ul. Lubelska 59, Wiazowna o godz. 16:30.

Równocześnie, na podstawie art. 39, art. 46 pkt 1, art. 54 ust. 2 i ust. 3 ustawy z dnia 3 października 2008 r. o udostępnianiu informacji o środowisku i jego ochronie, udziale społeczeństwa w ochronie środowiska oraz o ocenach oddziaływania na środowisko (t.j. Dz. U. z 2026 r., poz. 670) zawiadamiam, że ww. projekt miejscowego planu zagospodarowania przestrzennego podlega strategicznej ocenie oddziaływania na środowisko, w tym zapewnieniu możliwości udziału społeczeństwa w okresie wyłożenia do publicznego wglądu, o którym mowa powyżej.

Interesariusze mogą wnieść uwagi do projektu miejscowego planu zagospodarowania przestrzennego oraz w ramach strategicznej oceny oddziaływania na środowisko w nieprzekraczalnym terminie do dnia 10 sierpnia 2026 r.

Uwagi należy składać za pomocą dedykowanego formularza dostępnego na stronie internetowej Biuletynu Informacji Publicznej Urzędu Gminy Wiazowna (<https://bip.wiazowna.pl>) w zakładce – Poradnik Interesanta – Planowanie Przestrzenne – Pismo dotyczące aktu planowania przestrzennego – Wniosek oraz w siedzibie tut. Urzędu Gminy.

Uwagi składa się do Wójta Gminy Wiazowna, na piśmie w postaci papierowej lub elektronicznej:

- osobiście w Biurze Obsługi Mieszkańca Urzędu Gminy Wiazowna;
- korespondencyjnie na adres: Urząd Gminy Wiazowna ul. Lubelska 59, 05-462 Wiazowna;
- za pomocą poczty elektronicznej na adres: [urząd@wiazowna.pl](mailto:urząd@wiazowna.pl);
- za pośrednictwem platformy e-PUAP, skrytka: /UrządGminyWiazowna/SkrytkaESP lub /GminaWiazowna/SkrytkaESP;
- za pośrednictwem systemu e-Doręczenia, adres: AE:PL-81426-32064-WGWB-14.

Uwagi powinny zawierać imię i nazwisko albo nazwę oraz adres zamieszkania albo siedziby oraz adres poczty elektronicznej, o ile wnioskodawca taki posiada, a także wskazanie, czy wnioskodawca jest właścicielem lub użytkownikiem wieczystym nieruchomości objętej wnioskiem. W treści uwagi istotne jest zawarcie informacji obejmującej nazwę planu miejscowego, którego dotyczy dana uwaga. Organem właściwym do rozpatrzenia uwag jest Wójt Gminy Wiazowna. Uwagi złożone po wyznaczonym terminie nie zostaną rozpatrzone.

Wójt Gminy Wiazowna Janusz Budny

### Klauzula informacyjna

1. Administratorem Pani/Pana danych osobowych jest Wójt Gminy Wiazowna z siedzibą w Wiazownie, ul. Lubelska 59, 05-462 Wiazowna, tel. 22 512 58 00, [urząd@wiazowna.pl](mailto:urząd@wiazowna.pl), adres: AE:PL-81426-32064-WGWB-14, dalej Administrator

2. Administrator wyznaczył Inspektora Ochrony Danych /dalej IOd/. Dane kontaktowe IOd: adres e-mail: [iod@wiazowna.pl](mailto:iod@wiazowna.pl); tel. 697 696 969 lub na adres siedziby Administratora.

3. Cel i podstawy przetwarzania: dane osobowe będą przetwarzane w następujących celach:

- 1) przeprowadzenia konsultacji społecznych, w tym umożliwienia zgłaszania opinii, uwag i wniosków przez mieszkańców;
- 2) obsługi korespondencji oraz zapytań związanych z konsultacjami społecznymi;
- 3) zapewnienia bezpieczeństwa, integralności i prawidłowego przebiegu procesu konsultacyjnego, w tym przeciwdziałania nadużyciom.

Przetwarzanie danych jest niezbędne do wypełnienia obowiązków prawnych ciążyących na Administratorsze oraz wykonania zadania realizowanego w interesie publicznym na podstawie przepisów prawa: art. 17 pkt 11 ustawy o planowaniu i zagospodarowaniu przestrzennym oraz w związku z realizacją uchwały nr 31.XX.2020 Rady Gminy Wiazowna z dnia 30 kwietnia 2020 r. w sprawie przystąpienia do sporządzenia miejscowego planu zagospodarowania przestrzennego pn. „Zanęcin Warszawska - Cicha”, zmienionej uchwałą nr 82.XIV.2025 Rady Gminy Wiazowna z dnia 21 sierpnia 2025 r.

4. Odbiorcy danych: dane osobowe mogą być przekazywane podmiotom i organom uprawnionym na podstawie przepisów prawa, a także podmiotom świadczącym usługi na rzecz Administratora.

5. Okres przetwarzania danych: dane osobowe będą przechowywane przez okres niezbędny do realizacji celów, dla których zostały zebrane, a następnie przez czas wynikający z przepisów prawa dotyczących archiwizacji dokumentacji, w szczególności przepisów o narodowym zasobie archiwalnym i archiwach.

6. Prawa osób, których dane dotyczą: Posiada Pani/ Pan prawo żądania dostępu do swoich danych osobowych, a także ich sprostowania (poprawiania). Przysługuje Pani/Panu także prawo do żądania usunięcia lub ograniczenia przetwarzania, a także sprzeciwu na przetwarzanie, przy czym przysługuje ono jedynie w sytuacji, jeżeli dalsze przetwarzanie nie jest niezbędne do wywiązania się przez Administratora z obowiązku prawnego i nie występują inne nadrzędne prawne podstawy przetwarzania.

7. Przysługuje Pani/Panu prawo wniesienia skargi do organu nadzorczego - do Prezesa Urzędu Ochrony Danych Osobowych w Warszawie, jeśli uzna Pani/Pan, że przetwarzanie danych osobowych Pani/Pana narusza przepisy ochrony danych osobowych.

8. Podanie danych osobowych jest wymogiem ustawowym i niezbędnym do realizacji celu określonego w ust. 3. Niepodanie danych może uniemożliwić kontakt zwrotny lub obsługę zgłoszenia w zakresie, w jakim podanie tych danych zostało wskazane jako niezbędne.

# Misja wykonana

## III KARCZEW

Beniaminek z Karczewa zrealizował swój cel w sezonie 2025/2026. W nadchodzącej edycji rozgrywek dalej będziemy oglądać Mazura na IV-ligowych boiskach.

**M**azur Karczew ma za sobą sezon piłkarski, który nie był prosty, ale zakończył się najważniejszym rozstrzygnięciem: utrzymaniem w Decathlon IV lidze mazowieckiej. Beniaminek długo musiał oglądać się na dół tabeli, przeżył zmianę trenera, nerwową zimę i wymagającą wiosnę, lecz w decydującym momencie złapał rytm. Finał? 13. miejsce, 42 punkty, bilans 12 zwycięstw, 6 remisów i 16 porażek oraz bramki 47:63.

## III Znakomita końcówka sezonu

Jesień pokazała, jak trudny jest przeskok z V ligi do jednej mazowieckiej IV ligi. Mazur miał problemy z regularnością, często tracił punkty seriami i po pierwszej części rozgrywek znajdował się w strefie realnego zagrożenia. Zimą doszło do ważnej zmiany. Marcin Broniszewski odszedł do sztabu Wieczystej Kraków, a pierwszym trenerem został Łukasz Bartkiewicz,

wcześniej asystent szkoleniowca, który wywalczył z Mazurem awans.

Nowy trener nie zaczynał od rewolucyjnych haseł.

– Przejmuję zespół, który dobrze znam i z którym już pracowałem. Moim nadrzędnym celem jest utrzymanie tej drużyny. Kontynuujemy projekt rozpoczęty z trenerem Broniszewskim, bo wierzę, że kierunek był właściwy. Jednocześnie wprowadzimy korekty w tych elementach, które jesienią nie funkcjonowały tak, jak powinny – mówi Bartkiewicz. I dodawał: – Dla mnie najważniejszy jest klub i jego stabilność. Cel jest jeden: utrzymać pierwszy zespół w IV lidze i zrobić to w sposób uporządkowany i konsekwentny.

Ten cel udało się wykonać, ale droga była kręta. Wiosną Mazur zdobył 29 punktów, czyli większość całego dorobku sezonu. Na 7 ostatnich meczów wygrał aż 6 i 1 zremisował. To właśnie ten rajd zapoczątkowany wyjazdową wygraną 2:1 z triumfem całej ligi – KTS Wesoła Warszawa – w ogromnym stopniu wpłynął na końcową lokatę klubu.

Po wywiezieniu 3 punktów z Warszawy Karczew ograł 3:2 bezpośredniego rywala w walce o utrzymanie – Talent Warszawa – następnie rozprawił 2:1 się z Makowianką Maków Mazowiecki, zremisował 3:3 z MKS Pia-

seczno, wygrał 2:1 z Mszczonowianką Mszczonów i 3:0 z Victorią Sulejówką, a na koniec poradził sobie 3:1 z MKS Przasnysz, co sprawiło, że przeskoczył go w tabeli. Warto podkreślić, że po pierwszej połowie Mazur przegrywał 0:1, a w drugiej całkowicie zdominował przeciwnika.

## III Kluczowy powrót Trochima

Duże znaczenie miał powrót Wojciecha Trochima. Doświadczony ofensywny zawodnik, który w sezonie 2024/2025 był najsukuteczniejszym piłkarzem Mazura, ponownie dał drużynie jakość w ataku. Wiosną Trochim punktował najlepiej z całej karczewskiej ekipy: zdobył 10 bramek i zanotował 6 asyst. W całym sezonie największą goli dla zespołu strzelił Jan Zboina, autor 13 trafień. To właśnie ta dwójka była najważniejsza w ofensywie i symbolicznie pokazała, gdzie Mazur znalazł impuls do utrzymania.

– Regularność punktowania wynikała przede wszystkim z systematyczności. Na treningach powtarzaliśmy wiele elementów, które później procentowały podczas meczów. Do tego dochodziła dokładna analiza przeciwnika i odpowiednie przygotowanie taktyczne pod każdy kolejny mecz. Zespół zaczął funkcjonować stabilnie, pewnie



Piłkarze Mazura świętujący kolejną wygraną

i przede wszystkim konsekwentnie. To nie była rewolucja, ale spokojna, przemyślana praca, która z czasem przyniosła efekty – powiedział oficjalnej stronie klubowej Łukasz Bartkiewicz, podsumowując sezon.

Przed Mazurem teraz przygotowania do kolejnej edycji zmagania w IV Lidze. Lidze innej niż wcześniej – bez Wesoła Warszawa, Mazovii Mińsk Mazowiecki, Wilgi Garwolin, Ożarówianki Ożarów Mazowiecki i Marcovii Marki, ale z Bronią Radom, rezerwami Polonii Warszawa, Podlasiem Sokołów Pod-

laski, Energią Koźnice oraz Nadnarwianką Pułtusk.

– Najważniejsze będzie utrzymanie kadry, która stanowiła trzon zespołu, oraz stopniowe wprowadzanie kolejnych zawodników. Chcemy również dokładnie przeanalizować mecze, w których nie zdobywaliśmy punktów, bo właśnie tam znajduje się materiał do poprawy. W nowy sezon chcemy wejść mądrzejsi, bardziej świadomi i jeszcze bardziej konsekwentni – dodaje szkoleniowiec Mazura.

Rafał Lipski

M A T E R I A Ł Z E W N Ę T R Z N Y

# Ferajna z Hoovera przypomniła o zbrodni w Palmirach

*Ferajna z Hoovera rozspiewała w sobotę publiczność na Placu Józefa Piłsudskiego w Piasecznie, łącząc sportowe emocje Nocnego Półmaratonu Piaseczyńskiego z hołdem dla ofiar zbrodni w Palmirach. Artyści przypomnieli historię naszych sportowców, zamordowanych w czerwcu 1940 r.*

Plenerowy koncert „Sportowcy Rzeczypospolitej. Koncert Pamięci – Palmiry 1940” odbył się 20 czerwca o 17:00 na Placu Józefa Piłsudskiego, w sercu miasteczka biegowego zorganizowanego z okazji premierowego Nocnego Półmaratonu Piaseczyńskiego. Występ Ferajny z Hoovera poprzedził wieczorne starty biegaczy. Mieszkańcy chętnie włączali się w wykonywane utwory i śpiewali razem z artystami dobrze znane piosenki patriotyczne. Dzięki otwartej formule koncert przyciągnął zarówno uczestników

biegów, jak i osoby, które przyszły na plac wyłącznie, by wysłuchać muzyki.

## Ferajna z Hoovera – muzyka i pamięć

Zespół Ferajna z Hoovera tworzą przyjaciele z Warszawy, którzy przed laty zaczęli spontanicznie grać piosenki powstańcze, legionowe i inne melodie patriotyczne, początkowo na Skwerze Hoovera, a z czasem także podczas różnych uroczystości. W Piasecznie zabrzmiały utwory i aranżacje znane z repertuaru grupy.

## Historia rozbrzmiała ze sceny

Wydarzenie zostało zorganizowane w rocznicę egzekucji w Palmirach, przeprowadzonej w dniach 20–21 czerwca 1940 roku w ramach Nadzwyczajnej Akcji Pacyfikacyjnej AB (Außerordentliche Befriedungsaktion), wymierzonej w polską inteligencję. To wtedy Niemcy zamordowali m.in. złotego medalistę olimpijskiego z Los Angeles, biegacza Janusza Kusocińskiego, wraz z licznym gronem sportowców, naukowców, artystów i społeczników. W egzekucji zginęło kilkaset osób, w tym wiele kobiet – wśród nich związana z Piasecznem działaczka społeczna Janina Skalska.

## Tablice ku pamięci zamordowanych sportowców

Koncertowi towarzyszyła wystawa zaprezentowana na placu rynku, poświęcona sportowcom i mieszkańcom Piaseczna zamordowanym w Palmirach.



Muzycy Ferajny z Hoovera występują w charakterystycznych kamizelkach i kaszkietach, nawiązujących do przedwojennego stylu ulicznej Warszawy



Na planszach ustawionych wzdłuż placu można było zobaczyć fotografie i krótkie noty biograficzne m.in. Janusza Kusocińskiego, Bronisława Czecha, Marii Kwaśniewskiej oraz Feliksa Żubera. Wystawa przypominała, że wśród ofiar byli zawodnicy reprezentujący Polskę na międzynarodowych zawodach, których kariery przerwała wojna. Dzięki koncertowi i ekspozycji mieszkańcy Powiatu Piaseczyńskiego oraz okolic mogli zgłębić historię i uczcić pamięć o ofiarach zbrodni w Palmirach.

David Grzelczak



Uczestnicy koncertu mogli oglądać wystawę o polskich sportowcach, zamordowanych w Palmirach

Dofinansowano ze środków z budżetu Województwa Mazowieckiego

O G Ł O S Z E N I E

STAROSTA OTWOCKI  
ul. Górna 13, 05-400 Otwock  
AB.6740.6.8.2026.MZ

Otwock, 19.06.2026 r.

### OBWIESZCZENIE STAROSTY OTWOCKIEGO

Na podstawie art. 11f ust. 3 ustawy z dnia 10 kwietnia 2003 roku o szczególnych zasadach przygotowania i realizacji inwestycji w zakresie dróg publicznych (Dz. U. z 2024 r., poz. 311) o wydaniu decyzji Starosty Otwockiego nr 17/2026 z dnia 18.06.2026 roku zezwalającej na realizację inwestycji drogowej pod nazwą „Rozbudowa drogi gminnej 270235W – ul. Ekologicznej na odcinku od ul. Godebskiego do ul. Nadwiślańskiej wraz z odcinkami dróg zapewniającymi bezpośredni dojazd do ul. Bez nazwy 79” realizowanej w gminie Celestynów

– numery działek w istniejącym pasie drogowym drogi gminnej nr 270235W:

powiat otwocki

Gmina Józefów, jedn. ewid. 141701 1, obręb 0055 – działka ew. nr: 3/1, 3/5, 44/3, 44/4, 49/6, 54, 56/1, 79/2, 79/6, 79/7

Gmina Józefów, jedn. ewid. 141701 1, obręb 0056 – działka ew. nr: 1/1, 1/2, 58/6, 58/5,

Gmina Józefów, jedn. ewid. 141701 1, obręb 0059 – działka ew. nr: 2/1, 2/5, 11/1

– numery działek w projektowanym pasie drogowym, do przejścia w całości pod inwestycję, przechodzące na rzecz Miasta Józefów:

powiat otwocki

Gmina Józefów, jedn. ewid. 141701 1, obręb 0055 – działka ew. nr: 79/5

Gmina Józefów, jedn. ewid. 141701 1, obręb 0059 – działka ew. nr: 2/4

– numery działek w projektowanym pasie drogowym, podlegające podziałowi do przejścia pod inwestycję, przechodzące na rzecz Miasta Józefów (w nawiasach numery działek po podziale, tłustym drukiem numery działek przeznaczone do przejścia pod inwestycję):

powiat otwocki

Gmina Józefów, jedn. ewid. 141701 1, obręb 0055 – działka ew. nr 45 (45/1, 45/2), 50 (50/1, 50/2, 50/3), 51 (51/1, 51/2), 52 (52/1, 52/2), 53 (53/1, 53/2, 53/3), 56/3 (56/4, 56/5), 55 (55/1, 55/2), 57/3 (57/4, 57/5), 58 (58/1, 58/2), 59 (59/1, 59/2), 60 (60/1, 60/2), 61/2 (61/4, 61/5), 65/1 (65/6, 65/7), 66/1 (66/6, 66/7), 67/1 (67/8, 67/9), 67/2 (67/6, 67/7), 68 (68/1, 68/2), 82/3 (82/4, 82/5), 88 (88/1, 88/2), 93 (93/1, 93/2)

– numery działek podlegających ograniczeniu w korzystaniu niewychodzących w skład projektowanego pasa drogowego przeznaczone pod budowę lub przebudowę sieci uzbrojenia terenu (działka pogrubiona – numer działki po podziale podlegający ograniczeniu):

Gmina Józefów, jedn. ewid. 141701 1, obręb 0055 – działka ew. nr: 109, 51 (51/2), 103, 99, 43/2

Na podstawie art. 18 ust. 1e ustawy z dnia 10 kwietnia 2003 roku o szczególnych zasadach przygotowania i realizacji inwestycji w zakresie dróg publicznych, w przypadku, w którym dotychczasowi właściciele lub użytkownicy wieczysty nieruchomości objętej decyzją o zezwoleniu na realizację inwestycji drogowej odpowiednio wydać lub nieruchomości lub wyda nieruchomości i opróżni lokal oraz inne pomieszczenia niewzłocznie, lecz nie później niż w terminie 30 dni od dnia:

- 1) doręczenia zawiadomienia o wydaniu decyzji o zezwoleniu na realizację inwestycji drogowej posiadająca nadany rygor natychmiastowej wykonalności,
- 2) doręczenia postanowienia o nadaniu decyzji o zezwoleniu na realizację inwestycji drogowej rygoru natychmiastowej wykonalności albo
- 3) w którym decyzją o zezwoleniu na realizację inwestycji drogowej stała się ostateczna

- wysokość odszkodowania powiększa się o kwotę równą 5 % wartości nieruchomości lub wartości prawa użytkownika wieczystego.

**Strony postępowania mogą w terminie 14 dni od daty ogłoszenia obwieszczenia zapoznać się z treścią w/w decyzji w dniach pracy Starostwa Powiatowego w Otwocku w Wydziale Architektury i Budownictwa w Otwocku, ul. Komunardów 10, tel. 0-22-600-7-204 (po wcześniejszym umówieniu się na spotkanie) i w tym terminie może ewentualnie wnieść za moim pośrednictwem odwołanie do Wojewody Mazowieckiego.**

Zgodnie z art. 40 ustawy z dnia 14 czerwca 1960 roku Kodeks Postępowania Administracyjnego, pisma doręcza się stronie, a gdy strona działa przez przedstawiciela – temu przedstawicielowi. Jeżeli strona ustanowiła pełnomocnika, pisma doręcza się pełnomocnikowi. Jeżeli ustanowiono kilku pełnomocników, doręcza się pisma tylko jednemu pełnomocnikowi. Strona może wskazać takiego pełnomocnika. W sprawie wszczętej na skutek podania złożonego przez dwie lub więcej stron pisma doręcza się wszystkim stronom, chyba że w podaniu wskazały jedną jako upoważnioną do odbioru pism. Strona, która nie ma miejsca zamieszkania lub zwykłego pobytu albo siedziby w Rzeczypospolitej Polskiej, innym państwie członkowskim Unii Europejskiej, Konfederacji Szwajcarskiej albo państwie członkowskim Europejskiego Porozumienia o Wolnym Handlu (EFTA) – stronie umowy o Europejskim Obszarze Gospodarczym, jeżeli nie ustanowiła pełnomocnika do prowadzenia sprawy zamieszkałego w Rzeczypospolitej Polskiej i nie działa za pośrednictwem konsula Rzeczypospolitej Polskiej, jest obowiązana wskazać w Rzeczypospolitej Polskiej pełnomocnika do doręczeń, chyba że doręczenie następuje za pomocą środków komunikacji elektronicznej. W razie niewskazania pełnomocnika do doręczeń przeznaczone dla tej strony pisma pozostawia się w aktach sprawy ze skutkiem doręczenia.

/-/ Starosta Otwocki

WPP.6721.2.2016.RM/JOS

Wiązowna dnia 24.06.2026

### OBWIESZCZENIE WÓJTY GMINY WIĄZOWNA

#### o wyłożeniu do publicznego wglądu projektu miejscowego planu zagospodarowania przestrzennego pn. „Majdan Północny część A obszar II”

Na podstawie art. 17 pkt 9 i 11 ustawy z dnia 27 marca 2003 r. o planowaniu i zagospodarowaniu przestrzennym (Dz. U. z 2026 r. poz. 538), w związku z art. 67 ust. 3 pkt 4 ustawy z dnia 7 lipca 2023 r. o zmianie ustawy o planowaniu i zagospodarowaniu przestrzennym oraz niektórych innych ustaw (Dz. U. poz. 1688 ze zm.) oraz w związku z realizacją uchwały nr 92.XXV.2016 r. Rady Gminy Wiązowna z dnia 31 maja 2016 r. w sprawie przystąpienia do sporządzenia miejscowego planu zagospodarowania przestrzennego pn. „Majdan Północny”, zmienioną uchwałą nr 80.LVI.2018 Rady Gminy Wiązowna z dnia 29 maja 2018 r. oraz uchwałą nr 154.XVI.2019 Rady Gminy Wiązowna z dnia 26 listopada 2019 r. oraz uchwałą nr 46.XI.2025 Rady Gminy Wiązowna z dnia 24 kwietnia 2025 r., zawiadamiam o wyłożeniu do publicznego wglądu projektu miejscowego planu zagospodarowania przestrzennego pn. „Majdan Północny część A obszar II”. Granica opracowania planu miejscowego została określona w ww. uchwałach Rady Gminy Wiązowna.

Ww. projekt miejscowego planu zagospodarowania przestrzennego wraz z prognozą oddziaływania na środowisko **zostanie wyłożony w dniach od 2 do 24 lipca 2026 r.** w Urzędzie Gminy Wiązowna w godzinach pracy Urzędu, zostanie również zamieszczony na oficjalnym portalu informacyjnym Gminy Wiązowna ([www.tuwiazowna.pl](http://www.tuwiazowna.pl)) oraz w Biuletynie Informacji Publicznej Urzędu Gminy ([www.bip.wiazowna.pl](http://www.bip.wiazowna.pl)). **Dyskusja publiczna dotycząca projektu planu miejscowego odbędzie się 8 lipca 2026 r. (środa) w sali konferencyjnej Urzędu Gminy Wiązowna – ul. Lubelska 59, Wiązowna o godz. 16:30.**

Równocześnie, na podstawie art. 39, art. 46 pkt 1, art. 54 ust. 2 i ust. 3 ustawy z dnia 3 października 2008 r. o udostępnianiu informacji o środowisku i jego ochronie, udziale społeczeństwa w ochronie środowiska oraz o ocenach oddziaływania na środowisko (t.j. Dz. U. z 2026 r., poz. 670) zawiadamiam, że ww. projekt miejscowego planu zagospodarowania przestrzennego podlega strategicznej ocenie oddziaływania na środowisko, w tym zapewnieniu możliwości udziału społeczeństwa w okresie wyłożenia do publicznego wglądu, o którym mowa powyżej.

Interesariusze mogą wnieść uwagi do projektu miejscowego planu zagospodarowania przestrzennego oraz w ramach strategicznej oceny oddziaływania na środowisko w nieprzekraczalnym terminie do dnia 10 sierpnia 2026 r.

Uwagi należy składać za pomocą dedykowanego formularza dostępnego na stronie internetowej Biuletynu Informacji Publicznej Urzędu Gminy Wiązowna (<https://bip.wiazowna.pl>) w zakładce – Poradnik Interesanta – Planowanie Przestrzenne – Pismo dotyczące aktu planowania przestrzennego – Wniosek oraz w siedzibie tut. Urzędu Gminy.

Uwagi składa się do Wójty Gminy Wiązowna, na piśmie w postaci papierowej lub elektronicznej:

- osobiście w Biurze Obsługi Mieszkańca Urzędu Gminy Wiązowna;
- korespondencyjnie na adres: Urząd Gminy Wiązowna ul. Lubelska 59, 05-462 Wiązowna;
- za pomocą poczty elektronicznej na adres: [urząd@wiazowna.pl](mailto:urząd@wiazowna.pl);
- za pośrednictwem platformy e-PUAP skrytka: /UrządGminyWiazowna/SkrytkaESP lub /GminaWiazowna/SkrytkaESP;
- za pośrednictwem systemu e-Doręczenia, adres: [AE:PL-81426-32064-WGWBG-14](mailto:AE:PL-81426-32064-WGWBG-14).

Uwagi powinny zawierać imię i nazwisko albo nazwę oraz adres zamieszkania albo siedziby oraz adres poczty elektronicznej, o ile wnioskodawca taki posiada, a także wskazanie, czy wnioskodawca jest właścicielem lub użytkownikiem wieczystym nieruchomości objętej wnioskiem. **W treści uwagi istotne jest zawarcie informacji obejmującej nazwę planu miejscowego, którego dotyczy dana uwaga.** Organem właściwym do rozpatrzenia uwag jest Wójt Gminy Wiązowna. Uwagi złożone po wyznaczonym terminie nie zostaną rozpatrzone.

Wójt Gminy Wiązowna Janusz Budny

#### Klauzula informacyjna

1. Administratorem Pani/Pana danych osobowych jest Wójt Gminy Wiązowna z siedzibą w Wiązownie, ul. Lubelska 59, 05-462 Wiązowna, tel. 22 512 58 00, [urząd@wiazowna.pl](mailto:urząd@wiazowna.pl), adres: [AE:PL-81426-32064-WGWBG-14](mailto:AE:PL-81426-32064-WGWBG-14), dalej Administrator

2. Administrator wyznaczył Inspektora Ochrony Danych /dalej IOD/. Dane kontaktowe IOD: adres e-mail: [iod@wiazowna.pl](mailto:iod@wiazowna.pl); tel. 697 696 969 lub na adres siedziby Administratora.

3. Cel i podstawy przetwarzania: dane osobowe będą przetwarzane w następujących celach:

- 1) przeprowadzenia konsultacji społecznych, w tym umożliwienia zgłaszania opinii, uwag i wniosków przez mieszkańców;
- 2) obsługi korespondencji oraz zapytań związanych z konsultacjami społecznymi;
- 3) zapewnienia bezpieczeństwa, integralności i prawidłowego przebiegu procesu konsultacyjnego, w tym przeciwdziałania nadużyciom.

Przetwarzanie danych jest niezbędne do wypełnienia obowiązków prawnych ciążących na Administratorze oraz wykonania zadania realizowanego w interesie publicznym na podstawie przepisów prawa: art. 17 pkt 11 ustawy o planowaniu i zagospodarowaniu przestrzennym oraz w związku z realizacją uchwały nr 92.XXV.2016 r. Rady Gminy Wiązowna z dnia 31 maja 2016 r. w sprawie przystąpienia do sporządzenia miejscowego planu zagospodarowania przestrzennego pn. „Majdan Północny”, zmienioną uchwałą nr 80.LVI.2018 Rady Gminy Wiązowna z dnia 29 maja 2018 r. oraz uchwałą nr 154.XVI.2019 Rady Gminy Wiązowna z dnia 26 listopada 2019 r. oraz uchwałą nr 46.XI.2025 Rady Gminy Wiązowna z dnia 24 kwietnia 2025 r.

4. Odbiorcy danych: dane osobowe mogą być przekazywane podmiotom i organom uprawnionym na podstawie przepisów prawa, a także podmiotom świadczącym usługi na rzecz Administratora.

5. Okres przetwarzania danych: dane osobowe będą przechowywane przez okres niezbędny do realizacji celów, dla których zostały zebrane, a następnie przez czas wynikający z przepisów prawa dotyczących archiwizacji dokumentacji, w szczególności przepisów o narodowym zasobie archiwalnym i archiwach.

6. Prawo osób, których dane dotyczą: Posiada Pani/ Pan prawo żądania dostępu do swoich danych osobowych, a także ich sprostowania (poprawiania). Przysługuje Pani/Panu także prawo do żądania usunięcia lub ograniczenia przetwarzania, a także sprzeciwu na przetwarzanie, przy czym przysługuje ono jedynie w sytuacji, jeżeli dalsze przetwarzanie nie jest niezbędne do wywiązania się przez Administratora z obowiązku prawnego i nie występują inne nadrzędne prawne podstawy przetwarzania.

7. Przysługuje Pani/Panu prawo wniesienia skargi do organu nadzorczego - do Prezesa Urzędu Ochrony Danych Osobowych w Warszawie, jeśli uzna Pan/Pani, że przetwarzanie danych osobowych Pani/Pana narusza przepisy ochrony danych osobowych.

8. Podanie danych osobowych jest wymogiem ustawowym i niezbędnym do realizacji celu określonego w ust. 3. Nieopodanie danych może uniemożliwić kontakt zwrotny lub obsługę zgłoszenia w zakresie, w jakim podanie tych danych zostało wskazane jako niezbędne.

**SPEENIJ SWOJE MARZENIA !!!**

**DOMKI DREWNIANE**

WERSJE REKREACYJNE I CAŁOROCZNE

30 LAT TRADYCJI

tel. 694 503 733

[www.domkidrewniane.info.pl](http://www.domkidrewniane.info.pl)

EKSPOZYCJA - Lesznawola, ul. Słoneczna 155

### OBWIESZCZENIE BURMISTRZA MIASTA JÓZEFOWA o rozpoczęciu konsultacji społecznych projektu planu ogólnego Miasta Józefowa

Podstawa prawna: art. 13i pkt 8, w nawiązaniu do art. 8h ust. 1 ustawy z 27 marca 2003 r. o planowaniu i zagospodarowaniu przestrzennym (Dz. U. z 2026 r. poz. 538), art. 39 ust. 1 i art. 54 ust. 2 i 3 ustawy z 3 października 2008 r. o udostępnianiu informacji o środowisku i jego ochronie, udziale społeczeństwa w ochronie środowiska oraz o ocenach oddziaływania na środowisko (Dz. U. z 2026 r. poz. 670) oraz uchwała 631/VIII/2024 Rady Miasta Józefowa z 1 marca 2024 r. w sprawie przystąpienia do sporządzenia planu ogólnego Miasta Józefowa.

Informuję o rozpoczęciu 25 czerwca 2026 r. konsultacji społecznych dotyczących projektu planu ogólnego Miasta Józefowa wraz z prognozą oddziaływania na środowisko. Konsultacje społeczne prowadzone będą w następujących formach:

– zbieranie uwag do projektu planu ogólnego od 25 czerwca do 17 sierpnia 2026 r.:

– spotkania otwarte, które odbędą się:

• 8 lipca 2026 r. w godzinach od 17:00 do 20:00, w Miejskim Ośrodku Kultury, ul. kard. Stefana Wyszyńskiego 1, 05-420 Józefów,

• 5 sierpnia 2026 r. w godzinach od 17:00 do 20:00, w tej samej lokalizacji,

– dysyur projektanta, które odbędą się:

• 21 lipca 2026 r. w godzinach od 17:00 do 19:00, w Sali Rady Miasta Józefowa, ul. kard. Stefana Wyszyńskiego 1, 05-420 Józefów, budynek „B” wejście od strony placu zabaw,

• 28 lipca 2026 r. w godzinach od 17:00 do 19:00, w tej samej lokalizacji

– spotkania informacyjne z projektantem, które odbędą się:

• 10 lipca 2026 r. w godzinach od 10:00 do 13:00, w Sali Rady Miasta Józefowa, ul. kard. Stefana Wyszyńskiego 1, 05-420 Józefów, budynek „B” wejście od strony placu zabaw,

• 15 lipca 2026 r. w godzinach od 12:00 do 15:00 w tej samej lokalizacji,

• 10 sierpnia 2026 r. w godzinach od 10:00 do 13:00, w tej samej lokalizacji.

Podczas spotkania otwartego odbędzie się prezentacja projektu planu ogólnego. Podczas ww. spotkań i dysyurów odbywać będą się indywidualne konsultacje z projektantami.

Projekt planu ogólnego wraz z prognozą oddziaływania na środowisko zostanie udostępniony w siedzibie Urzędu Miasta Józefowa, ul. kard. Stefana Wyszyńskiego 1, budynek B, pokój 4, 05-420 Józefów, w godzinach pracy Urzędu, w Biuletynie Informacji Publicznej Miasta Józefowa oraz w geoportalu. Uchwała inicjująca całą procedurę jest również dostępna w przywołanych lokalizacjach.

Uwagi do projektu planu ogólnego należy składać do Burmistrza Miasta Józefowa:

– na dedykowanym formularzu, w postaci papierowej, osobiście lub listownie, adres: Urzędu Miasta Józefowa, ul. kard. Stefana Wyszyńskiego 1, 05-420 Józefów;

– na dedykowanym formularzu, w postaci elektronicznej, za pośrednictwem poczty elektronicznej, adres: [um@jozefow.pl](mailto:um@jozefow.pl) lub za pomocą usługi e-doręczenia, adres: [AE:PL-43920-64344-GVEBJ-33](mailto:AE:PL-43920-64344-GVEBJ-33)”.

Uwagi do projektu planu ogólnego należy składać wyłącznie na dedykowanym formularzu pt. „Pismo dotyczące aktu planowania przestrzennego”, który jest ujednolicony w skali kraju i jest dostępny m.in. w Biuletynie Informacji Publicznej oraz w Biurze Obsługi Klienta Urzędu Miasta Józefowa.

Uwagi do prognozy oddziaływania na środowisko można składać do Burmistrza Józefowa, od 24 czerwca do 17 sierpnia 2026 r.:

– w postaci pisemnej, osobiście lub listownie, na adres Urzędu Miasta Józefowa, ul. kard. Stefana Wyszyńskiego 1, 05-420 Józefów,

– za pośrednictwem poczty elektronicznej na adres [um@jozefow.pl](mailto:um@jozefow.pl); za pomocą usługi e-doręczenia, adres: [AE:PL-43920-64344-GVEBJ-33](mailto:AE:PL-43920-64344-GVEBJ-33)”, bez konieczności opatrzenia ich kwalifikowanym podpisem elektronicznym,

– ustnie do protokołu w siedzibie Urzędu Miasta Józefowa, ul. kard. Stefana Wyszyńskiego 1, 05-420 Józefów.

Uwaga powinna zawierać imię i nazwisko albo nazwę oraz adres zamieszkania albo siedziby oraz adres poczty elektronicznej, o ile składający wniosek taki posiada, a także wskazanie, którego dokumentu uwaga dotyczy i czy jest właścicielem lub użytkownikiem wieczystym nieruchomości objętej uwagą.

Organem właściwym do rozpatrzenia uwag jest Burmistrz Miasta Józefowa.

#### Administrator Danych Osobowych

Administratorem danych osobowych jest Burmistrz Miasta

Józefowa z siedzibą w Józefowie (05-420), przy ul. kard.

Stefana Wyszyńskiego 1. Można się z nami skontaktować:

– listownie, przesyłając korespondencję na nasz adres,

– telefonicznie, pod nr telefonu: 22 779 00 00,

– elektronicznie, przesyłając korespondencję na adres: [um@jozefow.pl](mailto:um@jozefow.pl).

#### Inspektor Ochrony Danych

Powolał Inspektora Ochrony Danych Osobowych,

z którym można się skontaktować:

– listownie, przesyłając korespondencję na nasz adres (z dopiskiem „IOD”),

– elektronicznie, przesyłając korespondencję na adres: [iod@jozefow.pl](mailto:iod@jozefow.pl).

#### Cel i podstawa przetwarzania danych osobowych

Dane osobowe przetwarzane będą wyłącznie celem:

1) niezbędnym do wypełnienia obowiązku prawnego

ciążącego na nas zgodnie z art. 6 ust. 1 lit. c RODO,

a który polega na:

– przyjęciu i rozpatrzeniu uwag w zw. z ustawą

o planowaniu i zagospodarowaniu przestrzennym

z 27 marca 2003 r. oraz ustawą o udostępnianiu

informacji o środowisku i jego ochronie, udziale

soczeństwa w ochronie środowiska oraz o ocenach

oddziaływania na środowisko z 3 października 2008 r.,

– archiwizacji danych w związku z ustawą o narodowym

zasobie archiwalnym i archiwach z 14 lipca 1983 r.

2) kontaktu w związku ze sprawą, jeżeli zostanie wyrażona

zgoda na przetwarzanie danych kontaktowych,

w zakresie nr telefonu i/lub adres poczty elektronicznej

oraz kontakt telefoniczny lub elektroniczny, zgodnie z art.

6 ust 1 lit. a RODO.

#### Odbiorcami danych osobowych mogą być:

Minister

Rozwoju i Technologii, dostawcy usług pocztowych

oraz podmioty współpracujące z nami, w związku

ze świadczeniem usług:

– hostingowych,

– informatycznych, w tym dostawcy usług

i oprogramowania.

#### Okres retencji danych

Dane osobowe będą przechowywane wieczysto zgodnie

z Jednolitym Rzecyowym Wykazem Akt w oparciu

o ustawę o narodowym zasobie archiwalnym i archiwach

z 14 lipca 1983 r.

#### Przysługujące prawa

W związku z przetwarzaniem danych osobowych

przysługują następujące prawa:

– prawo dostępu do treści swoich danych,

– prawo do sprostowania danych,

– prawo do usunięcia danych w przypadku gdybyśmy je

przetwarzali bez podstawy prawnej,

– prawo ograniczenia przetwarzania,

– prawo do cofnięcia zgody w dowolnym momencie,

w zakresie danych podanych dobrowolnie, w przypadku

kiejdy przetwarzanie odbywa się na podstawie zgody,

Cofnięcie zgody nie wpływa na zgodność z prawem

przetwarzania, którego dokonano na podstawie zgody

przed jej cofnięciem,

– prawo wniesienia skargi do UODO (ul. Stawki 2,

00-193 Warszawa), gdy przetwarzanie danych

osobowych narusza przepisy RODO.

#### Dobrowolność podania danych

Podanie danych osobowych wynika z przepisów prawa

i jest niezbędne do przyjęcia i realizacji wniosku. Podanie

danych dodatkowych jest dobrowolne.

#### Ograniczenia prawa do poznania źródła danych

osobowych

Prawo do poznania źródła danych osobowych

O G Ł O S Z E N I E

KUPIĘ  
DZIAŁKĘ  
MIESZKANIErównież zadłużone, udziały,  
nieuregulowane prawnie

570 002 004

Miejsce na Twoje  
ogłoszenie

## OBWIESZCZENIE PREZYDENTA MIASTA OTWOCKA

z dnia 24 czerwca 2026 r.

o wyłożeniu do publicznego wglądu projektu miejscowego planu zagospodarowania przestrzennego miasta Otwocka pn. „Wólka Mładzka – etap IV A”

Na podstawie art. 17 pkt 9 ustawy z dnia 27 marca 2003 r. o planowaniu i zagospodarowaniu przestrzennym (Dz. U. z 2026 r., poz. 538) oraz art. 39 pkt 1 ustawy z dnia 3 października 2008 r. o udostępnieniu informacji o środowisku i jego ochronie, udziale społeczeństwa w ochronie środowiska oraz o ocenach oddziaływania na środowisko (Dz. U. z 2026 r., poz. 670), w ramach strategicznej oceny oddziaływania na środowisko, **zawiadamiam o wyłożeniu do wglądu publicznego projektu miejscowego planu zagospodarowania przestrzennego miasta Otwocka pn. „Wólka Mładzka - etap IV A”**, sporządzonego na podstawie uchwały nr XXXIV/365/13 Rady Miasta Otwocka z dnia 7 maja 2013 r. w sprawie przystąpienia do sporządzenia miejscowego planu zagospodarowania przestrzennego miasta Otwocka pod nazwą „Wólka Mładzka”, zmienionej uchwałą nr XIV/124/19 Rady Miasta Otwocka z dnia 28 czerwca 2019 r., uchwałą nr XLIX/527/21 Rady Miasta Otwocka z dnia 28 czerwca 2021 r., uchwałą nr LXIX/758/22 Rady Miasta Otwocka z dnia 27 września 2022 r., uchwałą nr VII/98/24 Rady Miasta Otwocka z dnia 30 października 2024 r. oraz uchwałą nr XX/223/25 Rady Miasta Otwocka z dnia 9 lipca 2025 r. Obszar objęty planem przedstawia załącznik graficzny.



Projekt planu wraz z prognozą oddziaływania na środowisko zostanie wyłożony w dn. **1 - 22 lipca 2026 r.** w siedzibie Urzędu Miasta Otwocka, ul. Armii Krajowej 5, 05-400 Otwock, bud. B pok. nr 17, w godzinach pracy Urzędu (po uprzednim umówieniu się telefonicznie, pod nr tel. 22 779 20 01 w. 152 lub 190) oraz na stronie internetowej Biuletynu Informacji Publicznej Urzędu Miasta Otwocka (w zakładce „Miejscowe Plany Zagospodarowania Przestrzennego”) - <https://bip.otwock.pl/?bip=1&cid=1405>.

Dyskusja publiczna nad przyjętymi w projekcie planu rozwiązaniami odbędzie się **15 lipca 2026 r. o godz. 17.00 w strażnicy Ochotniczej Straży Pożarnej w Otwocku-Wólce Mładzkiej, ul. Szosa Lubelska 3, 05-400 Otwock.**

Zgodnie z art. 18 ust. 1 ustawy z dnia 27 marca 2003 r. o planowaniu i zagospodarowaniu przestrzennym oraz art. 54 ust. 3 ustawy o udostępnieniu informacji o środowisku i jego ochronie, udziale społeczeństwa w ochronie środowiska oraz ocenach oddziaływania na środowisko, każdy kto kwestionuje ustalenia przyjęte w projekcie planu miejscowego, może wnieść uwagi.

Uwagi do projektu planu miejscowego oraz wnioski i uwagi do prognozy oddziaływania na środowisko należy składać do Prezydenta Miasta Otwocka w formie papierowej w Wydziale Organizacyjnym i Spraw Pracowniczych UM Otwocka w godz. pracy Urzędu, pocztą na adres: Urząd Miasta Otwocka, ul. Armii Krajowej 5, 05-400 Otwock, w formie elektronicznej poprzez platformę ePUAP, e-doręczenie: AE:PL-44893-31185-ITTWB-30 lub pocztą elektroniczną na adres: [umotwock@otwock.pl](mailto:umotwock@otwock.pl) - bez konieczności opatrywania ich bezpiecznym podpisem elektronicznym, a w przypadku prognozy oddziaływania na środowisko także ustnie do protokołu, w terminie **od 1 lipca do 12 sierpnia 2026 r.** Uwaga musi zawierać nazwę planu, dane wnioskodawcy tj. imię i nazwisko lub nazwę jednostki organizacyjnej, adres oraz oznaczenie nieruchomości, której uwaga dotyczy tj. adres lub numer działki i obrębów ewidencyjnego. Wzór pisma dostępny jest na stronie Biuletynu Informacji Publicznej.

Organem właściwym do rozpatrzenia uwag jest Prezydent Miasta Otwocka. Uwagi złożone po tym terminie pozostaną bez rozpatrzenia.

Prezydent Miasta Otwocka Jarosław Margielski

## Informacje, o których mowa w art. 13 ust. 1 i 2 RODO.

Realizując obowiązek wskazany w art. 13 ust. 1 i 2 rozporządzenia Parlamentu Europejskiego i Rady (UE) 2016/679 z 27.4.2016 r. w sprawie ochrony osób fizycznych w związku z przetwarzaniem danych osobowych i w sprawie swobodnego przepływu takich danych oraz uchylenia dyrektywy 95/46/WE (Dz. Urz. UE L Nr 119, s. 1 ze zm.), dalej jako „RODO”, w związku z art. 8h ust. 2 ustawy z dnia 27 marca 2003 r. o planowaniu i zagospodarowaniu przestrzennym (Dz. U. z 2023 r. poz. 977 z późn. zm.) informuję, iż:

1. Administratorem podanych danych osobowych jest Prezydent Miasta Otwocka, ul. Armii Krajowej 5, 05-400 Otwock i są one podawane w celu składania wniosków do miejscowego planu zagospodarowania przestrzennego.
2. Składający wniosek ma prawo do żądania od administratora dostępu do podanych danych osobowych, ich sprostowania, ograniczenia przetwarzania, a także prawo do przenoszenia danych.
3. Dane osobowe przetwarzane przez Urząd Miasta Otwocka przechowywane będą przez okres niezbędny do realizacji celu dla którego zostały zebrane oraz zgodnie z terminami archiwizacji określonymi przez ustawy kompetencyjne lub ustawę z dnia 14 lipca 1983 r. o narodowym zasobie archiwalnym i archiwach (Dz. U. z 2020 r., poz. 164 z późn. zm.), w tym Rozporządzenie Prezesa Rady Ministrów z dnia 18 stycznia 2011 r. w sprawie instrukcji kancelaryjnej, jednolitych rzeczowych wykazów akt oraz instrukcji w sprawie organizacji i zakresu działania archiwów zakładowych.
4. Odbiorcą danych osobowych jest Wydział Planowania Przestrzennego Urzędu Miasta Otwocka.
5. Składający wniosek ma prawo do wniesienia skargi do organu nadzorczego, którym jest Prezes Urzędu Ochrony Danych Osobowych z siedzibą ul. Stawki 2, 00-193 Warszawa.
6. Podanie danych osobowych jest wymogiem ustawowym i ma charakter obowiązkowy.
7. Konsekwencją niepodania danych jest pozostawienie wniosku bez rozpoznania.
8. Składający wniosek ma prawo w dowolnym momencie wnieść sprzeciw – z przyczyn związanych ze szczególną sytuacją składającego wniosek – wobec przetwarzania podanych danych osobowych.
9. Dane kontaktowe inspektora ochrony danych osobowych: tel. 22 779 20 01 wew. 121 lub 22 779 77 79, adres e-mail, [iod@otwock.pl](mailto:iod@otwock.pl), ul. Armii Krajowej 5, 05-400 Otwock
10. Dane nie będą przetwarzane w sposób zautomatyzowany w tym również w formie profilowania.

## OGŁOSZENIA DROBNE

## DAM PRACĘ

■ Piekarnia rzemieślnicza ZNOWU SIĘ UPIEKŁO zatrudni piekarza /pomoc piekarza, 5-dniowy tydzień pracy w godz.: 5:00-13:00 / 14:00, tel. 505 818 248

Pracowników do serwisu urządzeń wentylacyjnych, również bez doświadczenia, konieczne prawo jazdy kat. B tel. 601 923 39

■ Przyjmę emeryta lub rencistę z kat. B do pomocy przy pracach malarskich tel. 662 571 689

## SPRZEDAM

■ Papa termozgrzewalna - grubość 5,2, betoniarkę 250, opryskiwacz na działkę tel. 535 467 856

## USŁUGI

DOCIEPLANIE BUDYNKÓW, MALOWANIE ELEWACJI, PONAD 25 LAT DOŚWIADCZENIA TEL. 501 62 45 62

■ Hydroizolacje: tarasy, balkony, schody, dachy tel. 886 365 350

■ Malowanie mieszkań, ogrodzeń, balustrad tel. 886 365 350

Pozwolenia na użytkowanie dla starych domów. Legalizacje samowoli budowlanych sprzed lat, KIEROWNIK BUDOWY, tel. 695 975 855

■ Ścinka drzew, czyszczenie działek, praca z rębakiem, prace ziemne małym sprzętem, zakładanie ogrodów - pełen zakres tel. 694 910 163

BEZPYYŁOWE CYKLINOWANIE, REMONTY od A do Z. TADEUSZ BIAŁOGRODZKI Tel. 502 093 588, 22 756 57 63

Docieplenia budynków - elewacje - solidnie - doświadczone ekipy - 602 482 572

■ PRANIE - CZYSZCZENIE dywanów, tapicerki meblowej i samochodowej, mycie okien 508 65 20 30

■ Docieplenie budynków, szybko, tanio, solidnie tel. 502 053 214

■ Malarskie tanio tel. 22 7277747, 501 976 533

■ Anteny internet video domofony montaż naprawa 603375875

■ Malowanie, hydraulika, remonty, tel. 501 050 907

■ Remonty, budowlane, ogrodzenia, tel. 513 137 581

Remonty budowlane, hydraulika ■ tel. 667 604 345

■ Ogrodzenia, panele ogrodzeniowe, siatka + montaż producent tel. 503 572 046

Tynki, wylewki, piana PUR tel. 607 378 288

■ Anteny, Internet, Konfiguracja sprzętu. Zadzwon 501700315

■ Hydraulik, złota rączka, 733159220

■ TYNKI GIPSOWE I TRADYCYJNE 604415352

KOMINIARZ, TEL. 781 495 997

■ BRUKARSTWO, TARASY, GWARANCJA, tel. 504 008 309

■ Mycie, malowanie elewacji tel. 505 591 721

■ Dachy, podbitka, sprzedaż, tel. 692 194 998

■ Kominarz tel. 500 214 632

■ Wywozimy graty z chaty tel. 505 591 721

■ ALARMY, KAMERY, DOMOFONY 600 421 203

■ Przeprowadzki tel. 505 591 721

■ GEODETA TEL.516070915

■ Wycinka drzew tel. 505 591 721

■ WYWÓZ GAŁĘZI 534-478-013

■ Elektryk, tel-666 890 886

■ Spawanie, tel. 608 030 808

DOBRY HYDRAULIK z Piaseczna - wyróżniają nas ROZSĄDNE CENY. Wykonujemy nowe i modernizujemy istniejące instalacje. Tel. 608 030 808

## NIERUCHOMOŚCI SPRZEDAM

■ Sprzedam dom gotowy do zamieszkania ok 80 m2 na działce 630 m2. Budynek z roku 2022, miejscowość Budy Grzybek gm. Jaktorów 534 235 955

■ Sprzedam działkę budowlano-usługową 1226 m2 w Radziwiłow Mazowiecki gm Puszcza Mariańska tel. 534 235 955

■ Sprzedam mieszkanie 2-pok. (49,60 m2) w bardzo dobrym stanie w Konstancinie-Jeziornie tel. 606 619 296

## NIERUCHOMOŚCI WYNAJEM

■ Pawilon 50m2 „Pod Kopułą” Piaseczno, ul. Szkolna 13C, nr 4, 509 867 238

## AUTO-MOTO KUPIĘ

■ SKUP AUT NA KASACJĘ 508206738

## NAUKA

■ Matematyka, 664 438 144

**Drobne za drobne**  
miejsce na twoje ogłoszenie  
zadzwoń i zamów

☎ 530 338 653  
☎ 570 401 774  
☎ 786 202 066

Działamy na rzecz bezdomnych kotów i psów

FUNDACJA ZWIERZOKRACJA

fundacjazwierzokracja

Miejsce na Twoje ogłoszenie

SPRZEDAM DZIAŁKI NAD JEZIOREM - 150 km od Warszawy

własna linia brzegowa, media i warunki zabudowy

☎ 607 712 951

PRODUCENT ZBIORNIKÓW BETONOWYCH OFERUJE:

- Szamba betonowe
- Zbiorniki na wodę i deszczówkę
- Gotowe piwniczki ogrodowe
- Przydomowe schrony
- Kanały samochodowe

MIKRORETENCJA - skorzystaj z dofinansowania

tel: 48 677 86 77 | [www.szambabetonowe.expert](http://www.szambabetonowe.expert)

# Od 1 lipca drożej za wywóz śmieci!

## CELESTYNÓW

W gminie Celestynów już za kilka dni (od 1 lipca) zaczną obowiązywać nowe stawki za gospodarowanie odpadami komunalnymi. Podstawowa opłata dla mieszkańców segregujących odpady wyniesie 43 zł miesięcznie od osoby.

Podwyżka oznacza kolejne obciążenie dla domowych budżetów. Czterooosobowa rodzina, która prawidłowo segreguje odpady, zapłaci 172 zł miesięcznie. W przypadku gospodarstw korzystających z ulgi za kompostownik opłata będzie niższa i wyniesie 156 zł miesięcznie.

## Ulga za kompostowanie

Mieszkańcy, którzy kompostują bioodpady w przydomowych kompostownikach, będą mogli skorzystać z ulgi w wysokości 4 zł od osoby. Po jej uwzględnieniu miesięczna stawka wyniesie 39 zł od osoby.

Rozwiązanie ma zachęcać do ograniczenia ilości bioodpadów przekazywanych do odbioru. W praktyce wysokość opłaty będzie jednak zależała od tego, czy mieszkaniec spełnia warunki uprawniające do ulgi.



## Brak segregacji będzie kosztowny

Najwyższa stawka obejmie osoby, które nie będą wypełniały obowiązku selektywnej zbiórki odpadów. W takim przypadku opłata wyniesie 86 zł miesięcznie od osoby, czyli dwa razy więcej niż podstawowa stawka dla mieszkańców segregujących odpady.

Dla czterooosobowej rodziny oznaczałoby to koszt 344 zł miesięcznie. To wyraźny sygnał, że nieprawidłowa segregacja może mieć bezpośrednie konsekwencje finansowe.

## Droższy przetarg i więcej odpadów

Na wzrost opłat wpłynął m.in. wynik przetargu na odbiór i zagospodarowanie odpadów. Najkorzystniejsza oferta okazała się o około 18 procent wyższa niż przed rokiem.

Drugim istotnym czynnikiem jest większa ilość odpadów odbieranych od mieszkańców. Wzrost oszacowano na około 10 procent w stosunku do poprzedniego roku. Więcej śmieci oznacza większe koszty odbioru, transportu i zagospodarowania.

## Segregacja nadal jest problemem

Jednym z powodów rosnących kosztów pozostaje niewłaściwa segregacja. Kontrole wykazały, że do pojemników na odpady zmieszane nadal trafiają śmieci, które powinny być wrzucane do innych frakcji. Chodzi m.in. o plastikowe opakowania, kartony, szklane butelki czy odpady remontowo-budowlane.

Ma to znaczenie dla całego systemu, ponieważ zagospodarowanie odpadów zmieszanych jest najdroższe.

Im więcej odpadów trafia do tej frakcji, tym większe koszty ponoszą wszyscy mieszkańcy.

## Bioodpady nie znikają z systemu

Na koszty wpływa również ilość osób deklarujących kompostowanie, ilość odbieranych bioodpadów nie spada. Oznacza to, że system nadal musi pokrywać koszty ich odbioru i zagospodarowania.

Im więcej takich odpadów trafia do odbioru, tym większe są wydatki po stronie gminnego systemu odpadowego. To jeden z argumentów wykorzystywanych przy uzasadnianiu nowych stawek.

## Wpływ rynku i nowych obowiązków

Do wzrostu kosztów przyczyniają się także czynniki zewnętrzne. Wśród nich wskazywane są wyższe ceny paliw, które przekładają się bezpośrednio na koszt transportu odpadów.

Znaczenie mają mieć również nowe obowiązki związane z wprowadzeniem systemu kaucyjnego. Może on wpłynąć na ilość odpadów trafiających do recyklingu, a tym samym na warunki funkcjonowania firm odbierających odpady i rozliczania całego systemu.

## Jak prawidłowo segregować odpady

Do pojemnika na papier powinny trafiać gazety, książki, zeszyty, kartony i papier biurowy. Plastik i metale należy wrzucać do żółtego pojemnika. Dotyczy to m.in. butelek plastikowych, nakrętek, puszek, folii oraz opakowań z tworzyw sztucznych.

Szkło powinno trafiać do zielonego pojemnika. Są to przede wszystkim butelki, słoiki i szklane opakowania. Bioodpady, takie jak resztki kuchenne, skoszona trawa, liście i odpady roślinne, należy umieszczać w pojemniku brązowym. Do odpadów zmieszanych powinny trafiać wyłącznie te odpady, których nie można posegregować.

## Wyższe rachunki i większa odpowiedzialność

Nowe stawki będą obowiązywać od 1 lipca 2026 roku. Dla mieszkańców oznaczają wyższe rachunki, a dla gminy konieczność utrzymania systemu odbioru i zagospodarowania odpadów przy rosnących kosztach.

Podwyżka pokazuje również, że sposób segregowania śmieci ma znaczenie nie tylko dla środowiska, ale także dla portfeli mieszkańców. Im więcej błędów w segregacji i im więcej odpadów trafiających do frakcji zmieszanej, tym większe ryzyko dalszego wzrostu kosztów w przyszłości.

RMK



# W KAŻDĄ ŚRODĘ, W KAŻDYM DOMU!

## Polonez w parku miejskim

### OTWOCK

Rodzice patrzyli z dumą i wzruszeniem, gdy ósmoklasiści z otwockiej podstawówki zatańczyli poloneza na pożegnanie szkoły.

To był jeden z ważniejszych momentów w życiu młodych ludzi. Po egzaminach i przed rozpoczęciem kolejnego etapu edukacji przyszedł czas na symboliczne pożegnanie szkoły podstawowej. W wielu szkołach podstawowych w Otwocku i powiecie otwockim uczniowie klas ósmych świętowali zakończenie nauki podczas balów ósmoklasistów. Takie uroczystości często rozpoczynają się polonezem, tańcem, który otwiera ostatni wspólny wieczór rocznika i nadaje wydarzeniu

uroczysty charakter. Niektóre szkoły wychodzą z tym zwyczajem poza szkolne mury. Tak było m.in. w Karczewie, gdzie ósmoklasiści zatańczyli poloneza na rynku, oraz w Otwocku, gdzie uczniowie Szkoły Podstawowej nr 12 zaprezentowali się w parku miejskim. Dzięki temu szkolne pożegnanie podstawówki stało się także lo-

kalnym wydarzeniem, który oglądali nie tylko rodzice, nauczyciele, ale też mieszkańcy.

Bal ósmoklasistów coraz częściej przypomina małą studniówkę. Są eleganckie stroje, uroczysty polonez, podziękowania dla nauczycieli i chwile wzruszenia. Po ceremonii i podziękowaniach przyszła pora na prawdziwą



Eleganckie stroje, polonez i wzruszenia. Tak ósmoklasiści pożegnali podstawówkę

zabawę na parkiecie. Uczniowie tańczyli i bawili się do późnych godzin. To był jeden z ostatnich wspólnych wieczorów przed rozstaniem się z klasą i rozpoczęciem nauki w nowych szkołach.

Cała galeria zdjęć [137], jest dostępna na naszej stronie [www.przeглядotwocki.pl](http://www.przeглядotwocki.pl) w zakładce „Zdjęcia”. Publikujemy ją dzięki uprzejmości fotografów z [www.najlepsze-foto.pl](http://www.najlepsze-foto.pl).

Agnieszka Jaskulska